UNIVERSITÄTS-
BIBLIOTHEK
PADERBORN

# Hand-Atlas für die Geschichte des Mittelalters und der neueren Zeit

**Spruner, Karl von**

**Gotha, 1880**

Karten

urn:nbn:de:hbz:466:1-98242

Visual Library




GOTHA: JUSTUS PERTHES 1874.




GOTHA: JUSTUS PERTHES. 1872.




GOTHA: JUSTUS PERTHES. 1874.


EUROPA
zur Zeit der Herstellung
des abendländischen Kaiserthums
durch Otto I.
962.
Von Th. Menke.
Maßstab 1:15.000000.
KGR. BURGUND Sa. Subaudia.
ISLAND
SKANDINAVISCHE HALBINSEL
KGR. SCHWEDEN-GOTHLAND
KGR. DÄNEMARK
KGR. NORWEGEN
KÖNIGR. ENGLAND
KÖNIGR. FRANKREICH
KÖNIGR. LOTHARINGIEN
KÖNIGR. ITALIEN
KÖNIGR. BURGUND
KÖNIGR. PORTUGAL
KÖNIGR. LEON
KÖNIGR. NAVARRA
KÖNIGR. UNGARN
KÖNIGR. POLEN
KÖNIGR. BÖHMEN
KÖNIGR. DÄNEMARK
KÖNIGR. SCHWEDEN
KÖNIGR. NORWEGEN
KÖNIGR. SCHOTTLAND
KÖNIGR. IRLAND
KÖNIGR. SICILIEN
KÖNIGR. KROATIEN
KÖNIGR. SERBIEN
KÖNIGR. BULGARIEN
KÖNIGR. RUSSLAND
KÖNIGR. GRIECHENLAND
KÖNIGR. ARMENIEN
KÖNIGR. GEORGIEN
KÖNIGR. ABCHASIEN
KÖNIGR. ALBANIEN
KÖNIGR. MONTENEGRO
KÖNIGR. RUMÄNIEN
KÖNIGR. SERBIEN
KÖNIGR. BULGARIEN




GOTHA, JUSTUS PERTHES. 1878.




GOTHA: JUSTUS PERTHES. 1879.




GOTHA, JUSTUS PERTHES. 1872.




GOTHA: JUSTUS PERTHES. 1877.




GOTHA: JUSTUS PERTHES 1874.




GOTHA: JUSTUS PERTHES 1875.




GOTHA : JUSTUS PERTHES. 1872.


ISLAND
ATLANTISCHER OCEAN
NORD SEE
KCR. NORWEGEN
KCR. SCHWEDEN
KCR. DÄNEMARK
KCR. GROSS-BRITANNIEN
SCHOTTLAND
IRLAND
ENGLAND
KCR. PREUSSEN
KAISERTHUM RUSSLAND
KCR. FRANKREICH
KCR. PORTUGAL
KCR. SPANIEN
KÖNIGR. BAIERN
KÖNIGR. WÜRTTEMBERG
KÖNIGR. SACHSEN
KÖNIGR. HANNOVER
KÖNIGR. BELGIEN
KÖNIGR. HOLLAND
KÖNIGR. DÄNEMARK
KÖNIGR. SARDINIEN
KÖNIGR. BEIDE SICILIEN
KÖNIGR. GRIECHENLAND

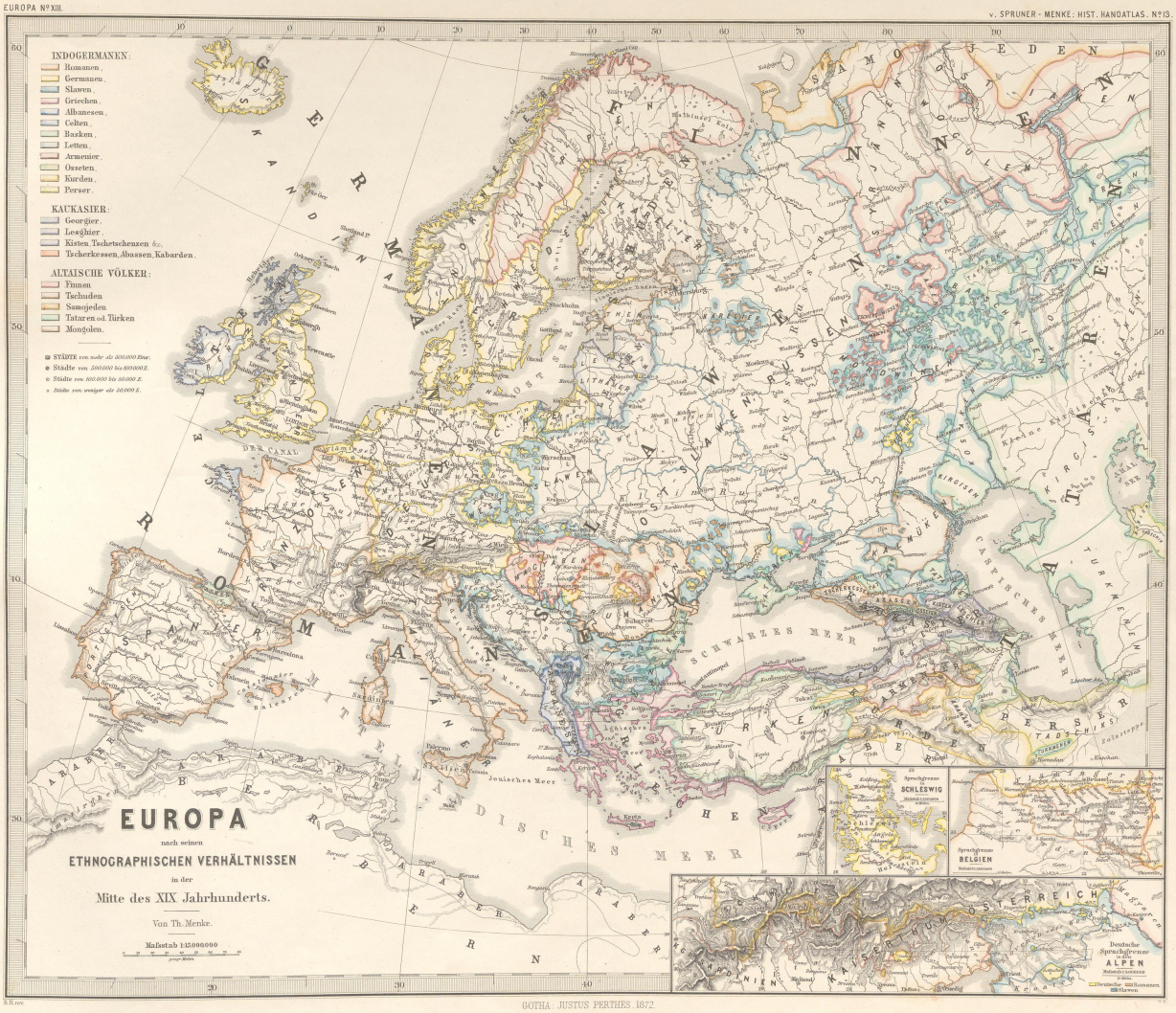


GOTHA: JUSTUS PERTHES. 1872.

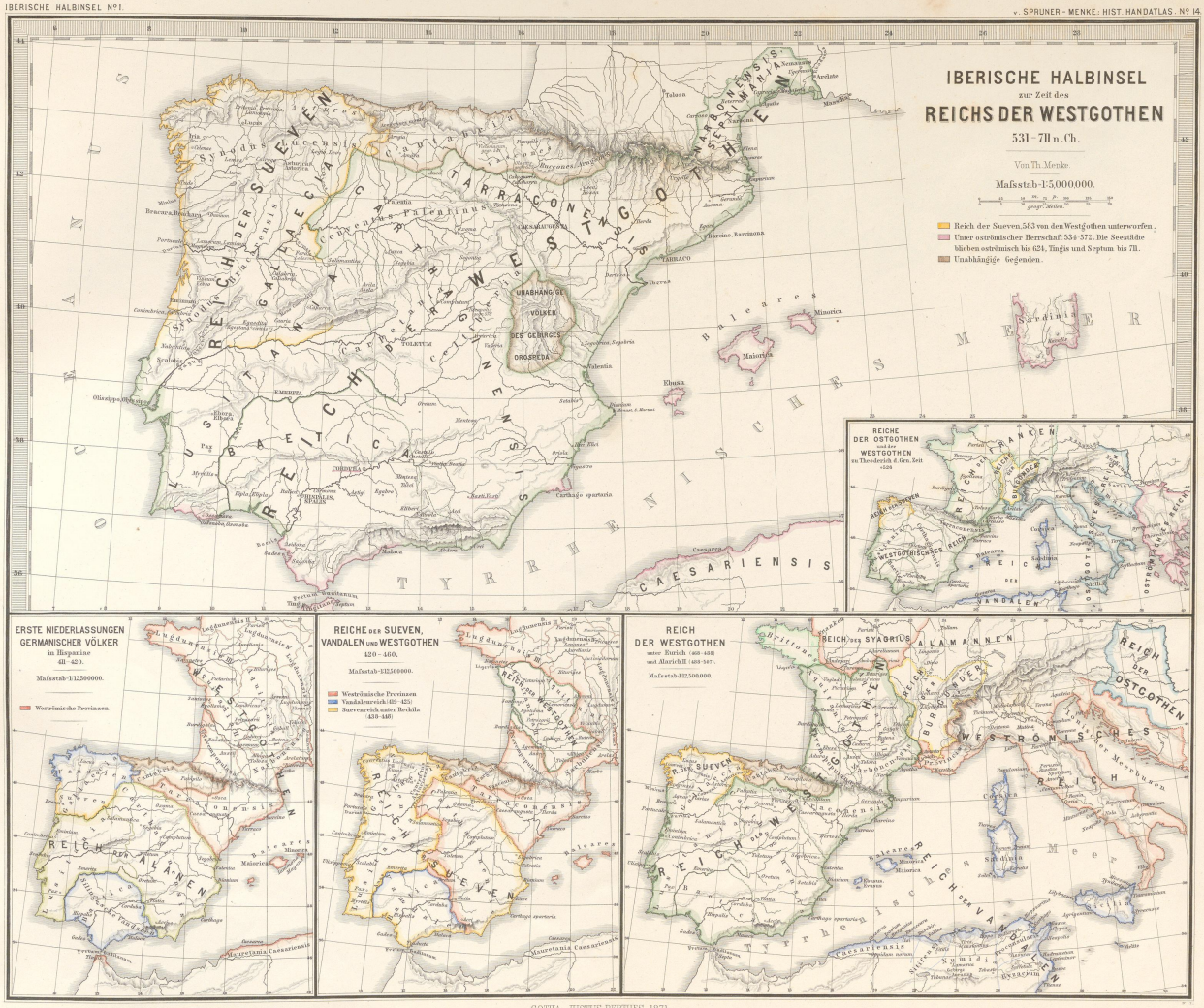


GOTHA. JUSTUS PERTHES. 1871.

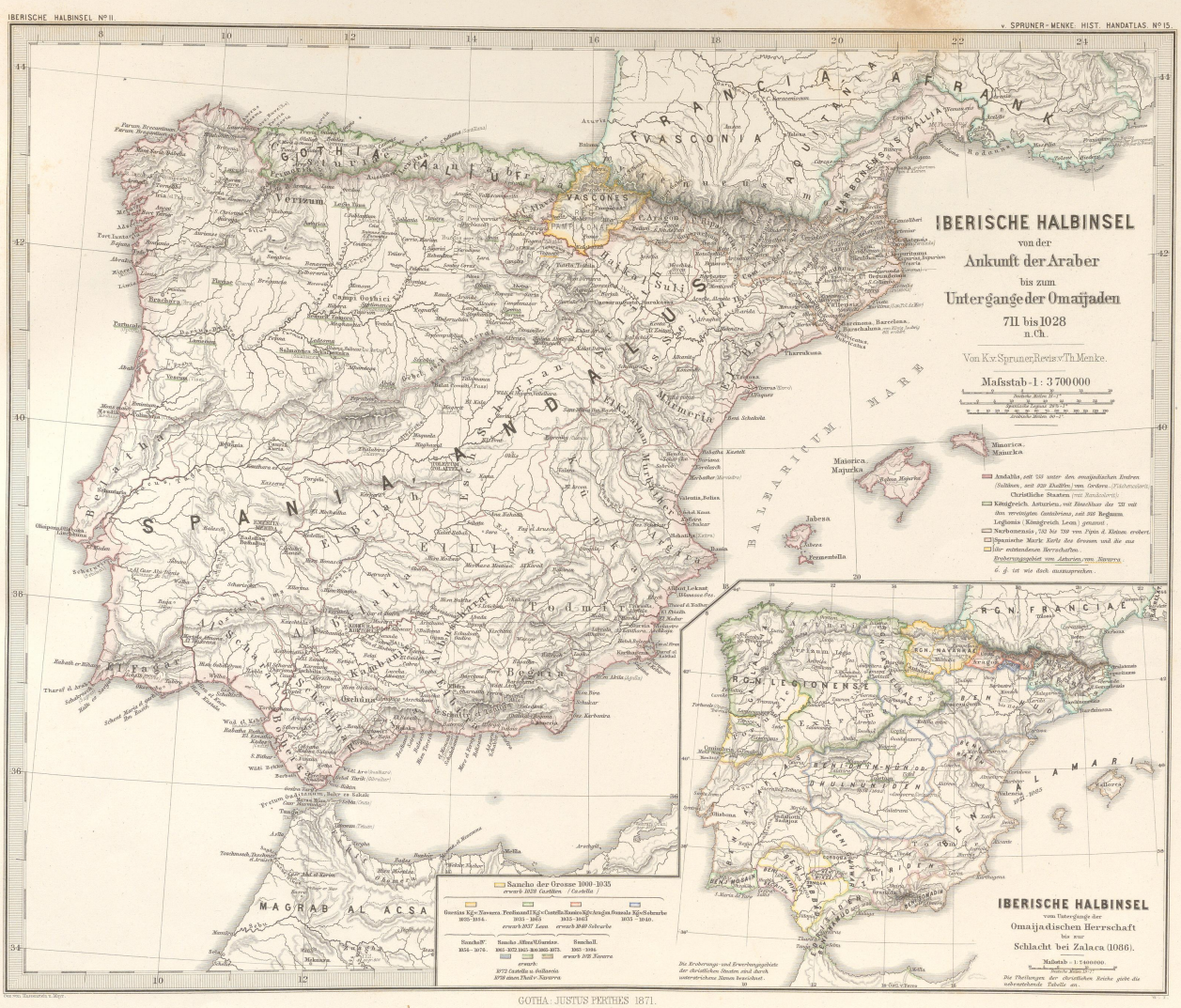


GOTHA: JUSTUS PERTHES 1871.


IBERISCHE HALBINSEL
zur
Zeit der Herrschaft der Almoraviden
und der
Almohaden.
1086 (1094) bis 1257.
Von K. v. Spruner, Revis. v. Th. Menke.
Maſsstab. 1 : 3 700000
Geographische Meilen (15.5°)
Vereinigte Königreiche Castilien-Leon, bis 1137
Grenze der Königreiche Castilien-Leon 1137-1230
1230 Wiedervereinigung von Königr. Castilien u. Leon
Grafschaft Portugal seit 1094; Königreich seit 1139
Navarra und Aragon
1094 Sancho
1105 Pedro I
1134 Alfonso I
(Gem. Urraca Königin v. Castilien u. Leon, 1108-1126)
Navarra
1134-1151 Garcia
Aragon
1134-1137 Ramiro II.
Vereinigung von Aragon mit Barcellona
1162-1196 Alfons II. - 1213 Pedro II. - 1276 Jaime I.
Grafschaft Barcellona
1082-1131 Raman Berenguer III
(erwarb Besalu, Cerdagne, Provence etc.)
1131-1162 Raman Berenguer IV
Graf von Barcellona, Besalu, Cerdagne
(Berenguer Raman, Graf von Provence)
Die Eroberungs- und Erwerbungsgebiete der christlichen Staaten sind durch farbige Unterstreichung der betreffenden Städte bezeichnet.
R. FRANCIAE
R. ARELAT.
R. NAVARRAE
R. ARAGON
CATALONIA
R. LEONENSE
COMIT. PORTUGALLIAE
R. CASTELLAE
Galleciae
Asturia
Gasconiae
Ruthenes
Provinciae
Minorica
Majorica
Evisa, Evice, Jebisa
Barchinona, Barcellona
Tortuosa
Marmeria
El Belath
El Ulga
Albuscharat
Todmir
Almeria
Malaga
Cordova
Sevilla
Granada
Almeria
Malaga
Tetuan
Tanger
Ceuta
Mehdia
Tarifa
Cabrera
Cabrera
Formentera
Cap Cate
Cap Cate
MARE MEDITERRANEUM
MAGRAB AL ACSA
Gez. v. Mayr u. Hassenstein.
GOTHA: JUSTUS PERTHES 1871.

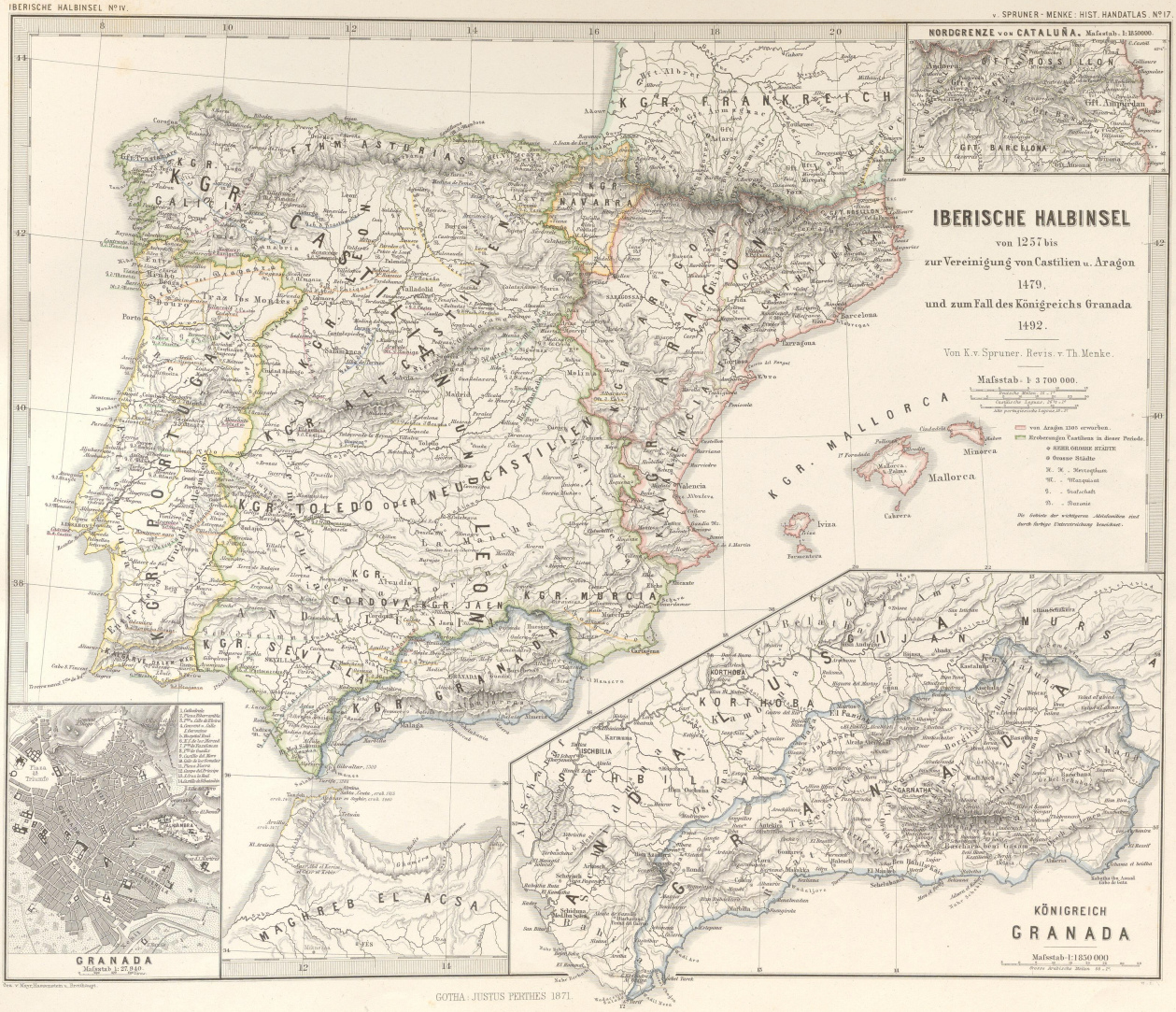


GOTHA: JUSTUS PERTHES 1871.

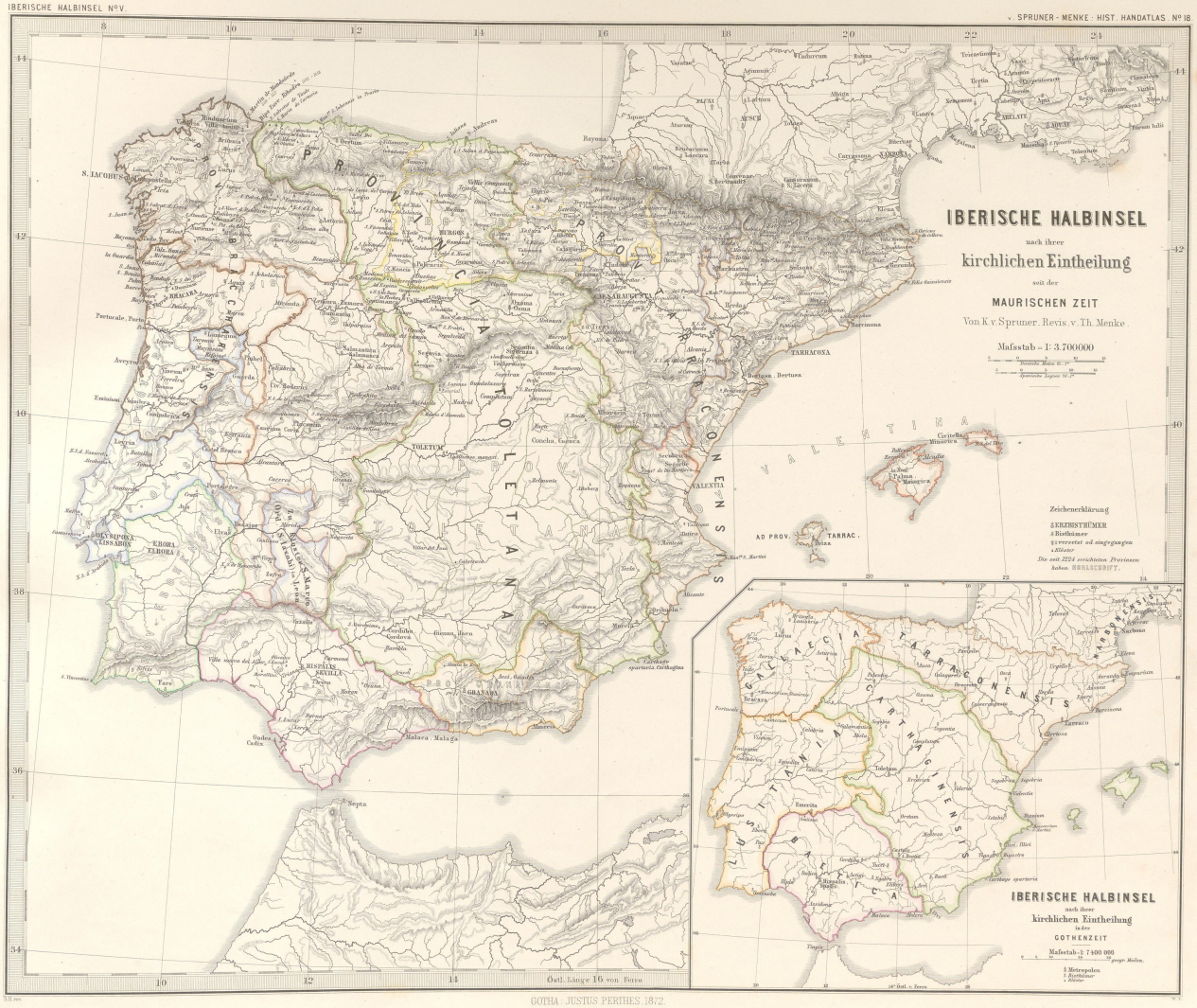


GOTHA. JUSTUS PERTHES. 1872.

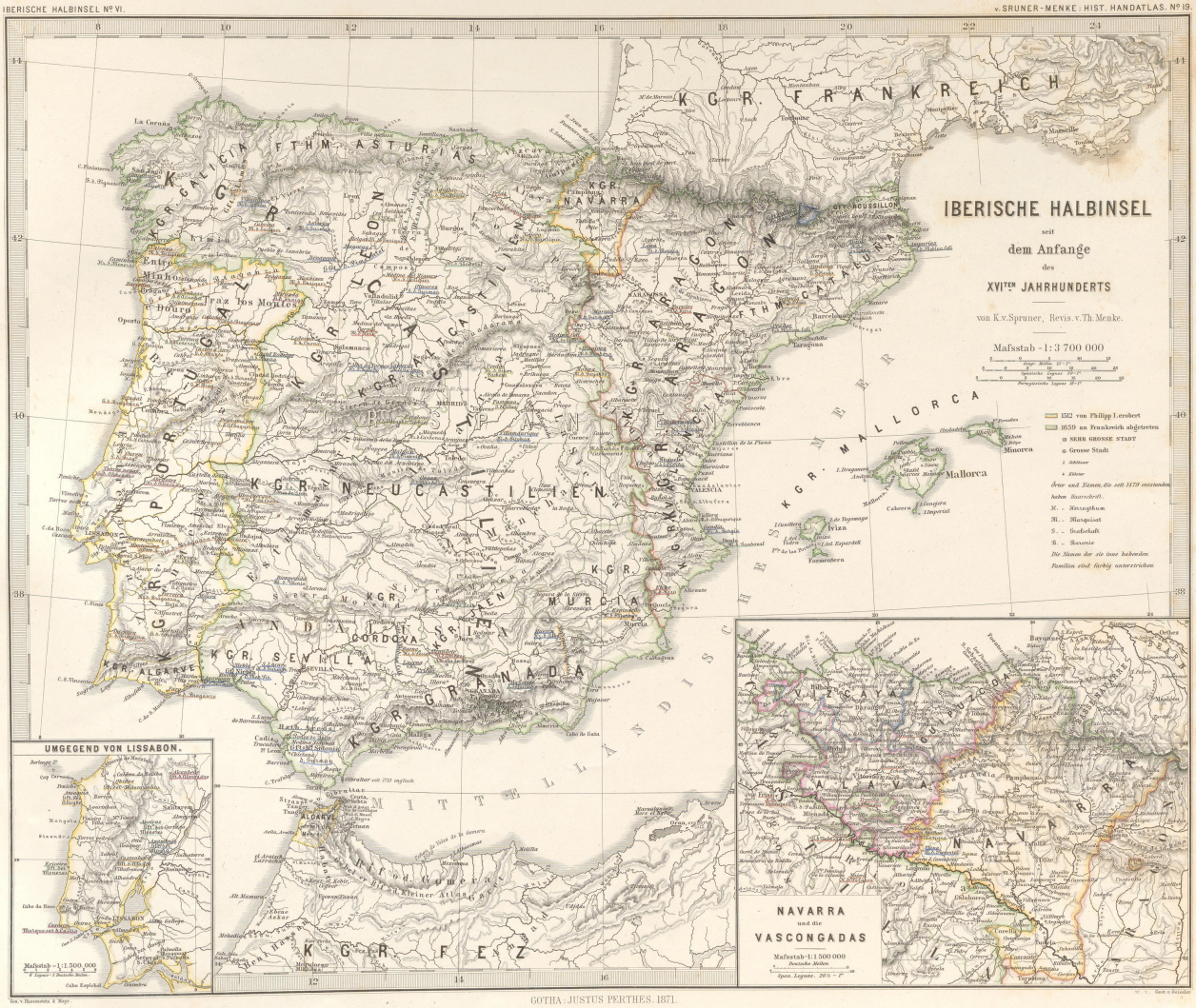


GOTHA, JUSTUS PERTHES. 1871.


BESITZUNGEN
DER
SPANIER u. PORTUGIESEN
IM
XVI^TEN JAHRHUNDERT
Von K. v. Spruner, Revision von Th. Menke
Aequatorialmaßstab: 1:100000000
Maßstab für die wachsenden Breiten
Deutsche Meilen 15 2/3
Besitzungen der Spanier; Bes. der Portugiesen.



PERU
1526 bis 1548.


MEXICO ZUR ZEIT DES CORTEZ.


UMGEGEND DER STADT MEXICO ZUR ZEIT DES CORTEZ.


GEBIET DES HAUSES HABSBURG IN EUROPA UM DIE MITTE DES XVI^TEN JAHRHUNDERTS.


VORDER-INDIEN UM DAS JAHR 1520.


Gezeichnet von B. Hassenstein & Schäffer

GOTHA: JUSTUS PERTHES. 1871.




Gezeichnet v. O. Breithaupt.

GOTHA: JUSTUS PERTHES 1877.


ITALIEN
vom Anfange des X. Jahrhunderts
bis 1137
Von Th. Menke
Maßstab 1:3700000
Romania
Byz. Provinzen
CORSICA
SARDINIA
REGNUM ITALIAE
REGNUM BURGUNDIAE
REGNUM PROVINCIAE
DUCATUS SPOLETANUS
PRINCIPATUS BENEVENTUM
PRINCIPATUS SALERNUM
DUCATUS NEAPOLIS
DUCATUS ROMANUS
DUCATUS CALABRIAE
DUCATUS APULIAE
DUCATUS VENETIAE
MARCHIA TARVISINA
MARCHIA VERONENSIS
MARCHIA TUSCIAE
MARCHIA ANCONITANA
MARCHIA FERRARIENSIS
MARCHIA TAURINENSIS
MARCHIA IVREANA
COMITATUS ASTENSIS
COMITATUS ALBENSIS
COMITATUS TAURINENSIS
COMITATUS MEDIOLANENSIS
COMITATUS REGIUM MUTINA LUCA
COMITATUS PARMENSIS
COMITATUS PLACENTINUS
COMITATUS BERGOMENSIS
COMITATUS CREMONENSIS
COMITATUS BRIXIENSIS
COMITATUS VERONENSIS
COMITATUS TRIDENTINUS
COMITATUS CENETENSIS
COMITATUS FERRARIENSIS
COMITATUS FERRETANUS
COMITATUS ADRIENSIS
COMITATUS PADUANUS
COMITATUS VICENTINUS
COMITATUS TARVISINUS
COMITATUS FORIJULIENSIS
COMITATUS CENETENSIS
COMITATUS CENETENSIS
COMITATUS CENET




Geo. v. Hein.

GOTHA : JUSTUS PERTHES 1879

# MITTLERES NORDITALIEN
## 1137–1302.

Von Th. Menke

Maßstab 1:1 000 000

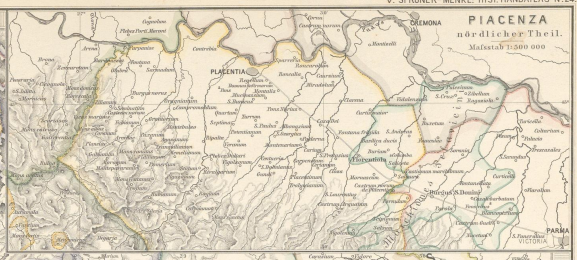


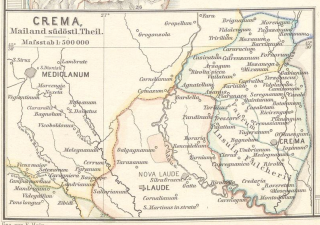


- Grafen von Blandrate
- Grafen von Bulgarus
- Grafen von Maximus
- Grafen von Fantinus
- Grafen von Pratum (Mangone)
- Grafen von Rasa Gazzus
- Grafen von Turcis
- Grafen von Verona
- Herren von Cirrimum
- Herren von Romanum
- Herren von Rodobion
- Kaiserliches Lehn des Erzbischofs von Köln 1164
- Reichsburg Garda mit ihren Territorien 1183

*Die Besitzungen der Bisthümer Benediktiner und Klöster haben Flächenmuster, und zwar die der Bisthümer und Benediktiner in der Farbe des entsprechenden Stadtgebiets.*

*Kloster S. Andreas a. Rotland.*

- Herren von Castle Walenis.

Geo. von F. Hein.

GOTHA: JUSTUS PERTHES 1879.




GOTHA: JUSTUS PERTHES 1879.


ITALIEN
nach seiner
kirchlichen Eintheilung
vom Ende des XI. Jahrhunderts
bis 1500
Von Th. Menke
Maßstab 1 : 3 700 000
Die Bisthümer von MITTEL ITALIEN
Maßstab 1:1250000
DIE SIEBEN BASILIKEN ROMS
Maßstab 1 : 100 000
Die Bisthümer des NÖRDLICHEN UNTERITALIENS
Maßstab 1:850000
PROVINCIA ROMANA
PROV. RAVENNAS
PROV. CAMPANIA
PROV. APULIA
PROV. CALABRIA
PROV. SICILIA
PROV. SARDINIA
PROV. TUSCIA
PROV. SABINA
PROV. VALERIA
PROV. RAGUSINA
PROV. DALMATINA
PROV. ALPIUM COTTIARUM
PROV. VENETIARUM
PROV. TRANSPADANA
PROV. LIGURIA
PROV. FLAMINIA
PROV. AEMILIA
PROV. PICENUM
PROV. SAMNIUM
PROV. APULIA ET CALABRIA
PROV. TARENTINA
PROV. BASILICATA
PROV. CALABRIA ULTERIOR
PROV. CALABRIA ET BRUTII
PROV. SICILIA
PROV. SARDINIA
PROV. CORSICA
PROV. TURRITANA
PROV. GALLURENSIS
PROV. ARBOREA
PROV. CARALITANA
PROV. SABINA
PROV. VALERIA
PROV. TUSC




GOTHA: JUSTUS PERTHES 1871

# ITALIEN

1798 bis 1866

Von Th.Menke













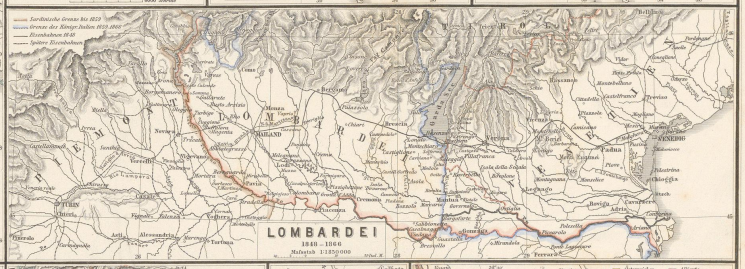











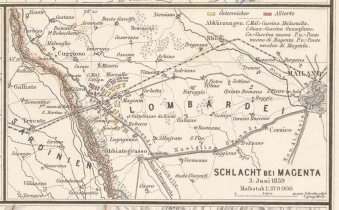





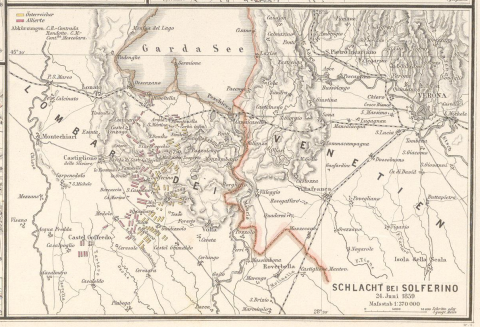


Gezeichnet von R. Mayr

GOTHA · JUSTUS PERTHES · 1871.

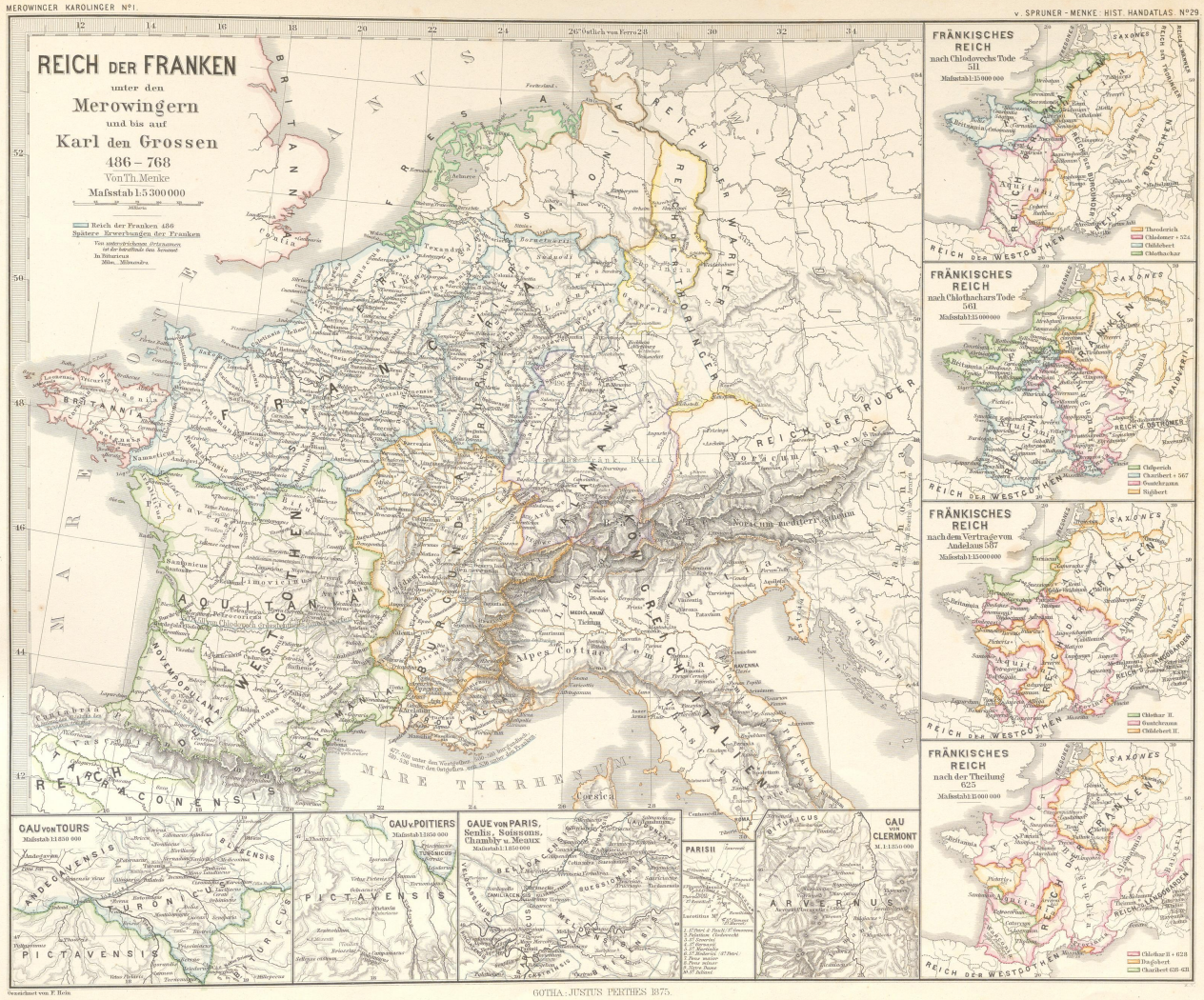


Gezeichnet von F. Hein

GOTHA: JUSTUS PERTHES 1875.

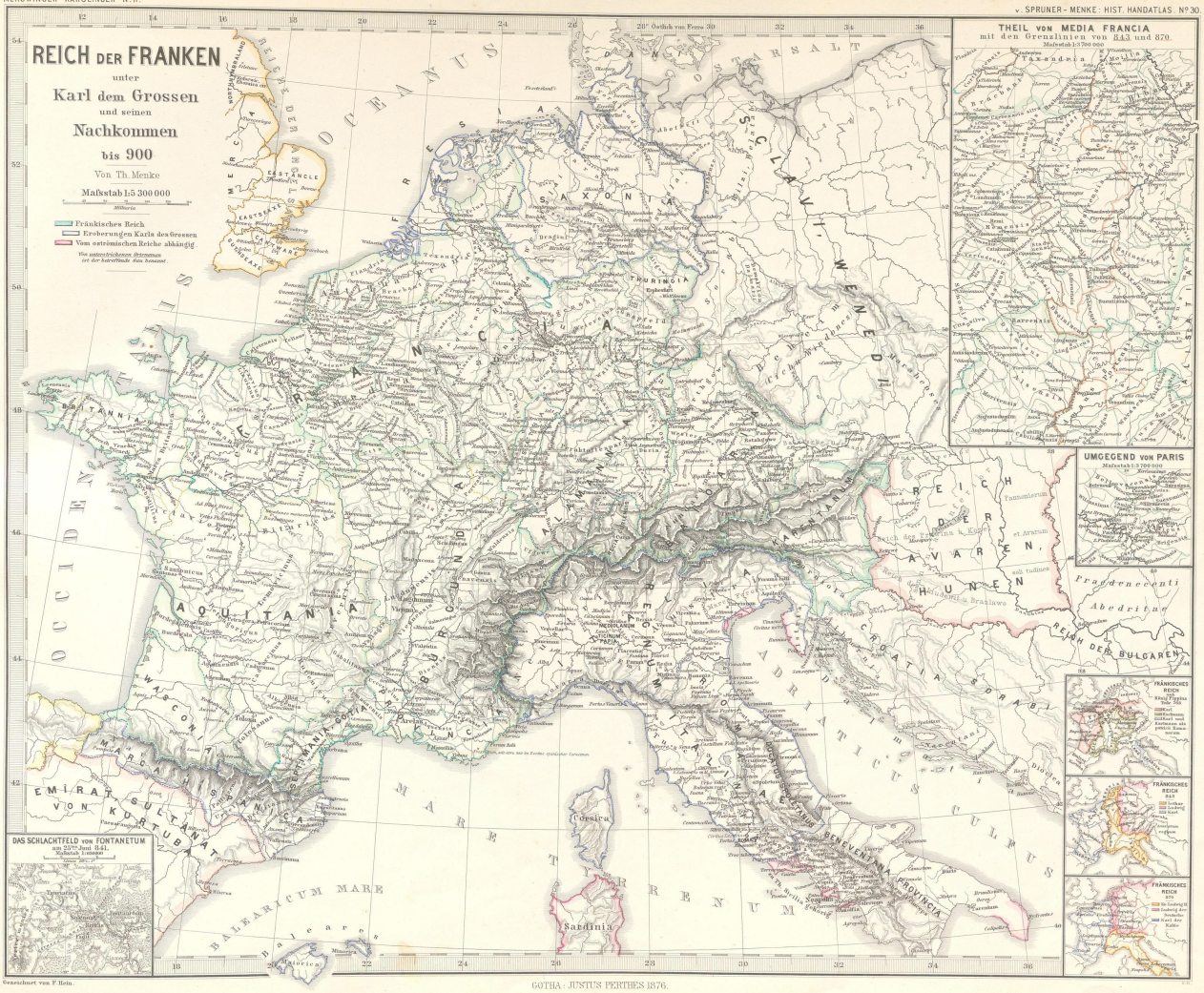


Gezeichnet von F. Hein.

GOTHA: JUSTUS PERTHES 1876.

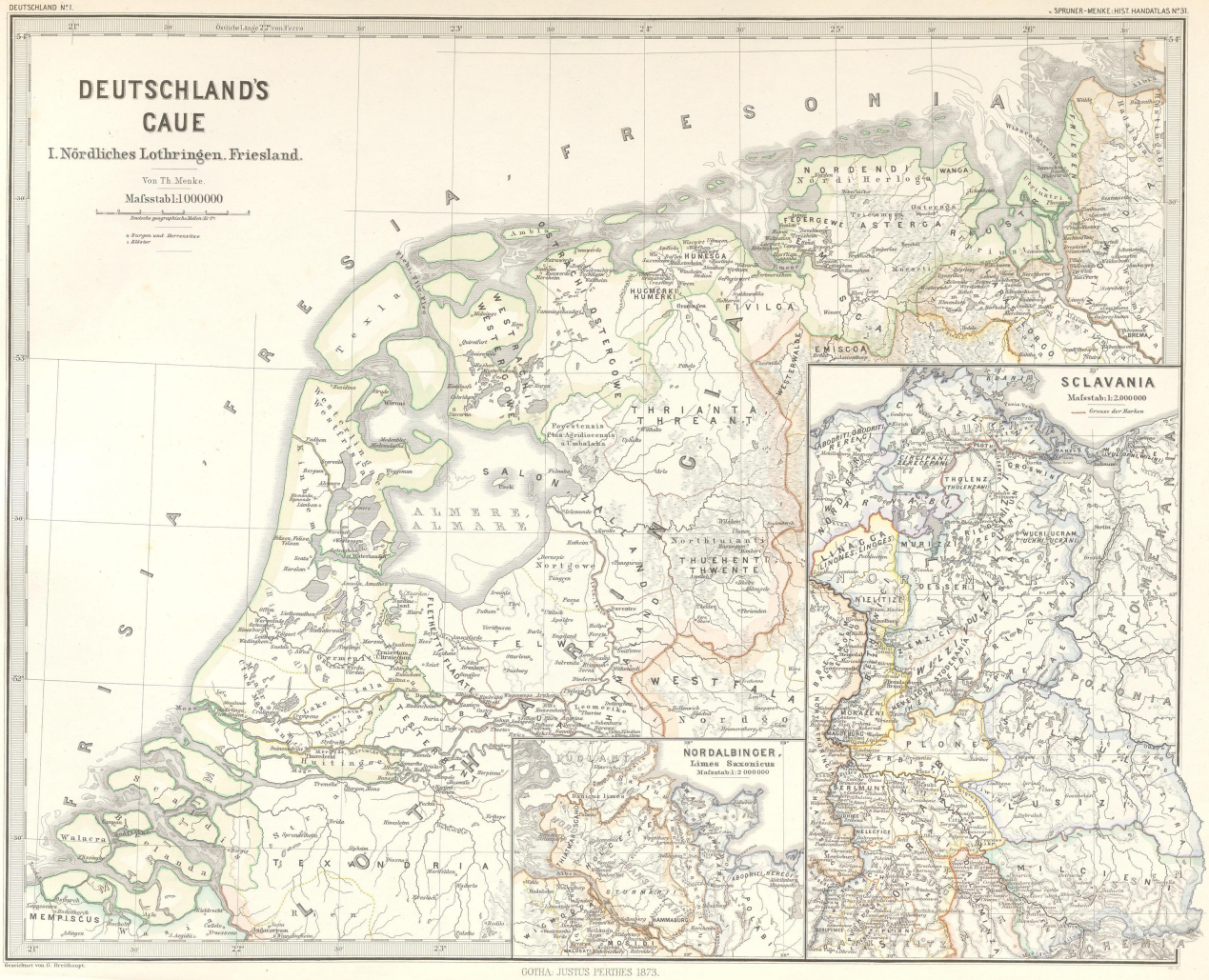


GOTHA: JUSTUS PERTHES 1873.

# DEUTSCHLAND'S GAUE

## II. Mittleres Lothringen

Von Th. Menke

Maßstab 1:1 000 000

Ortlich 23° von Ferro

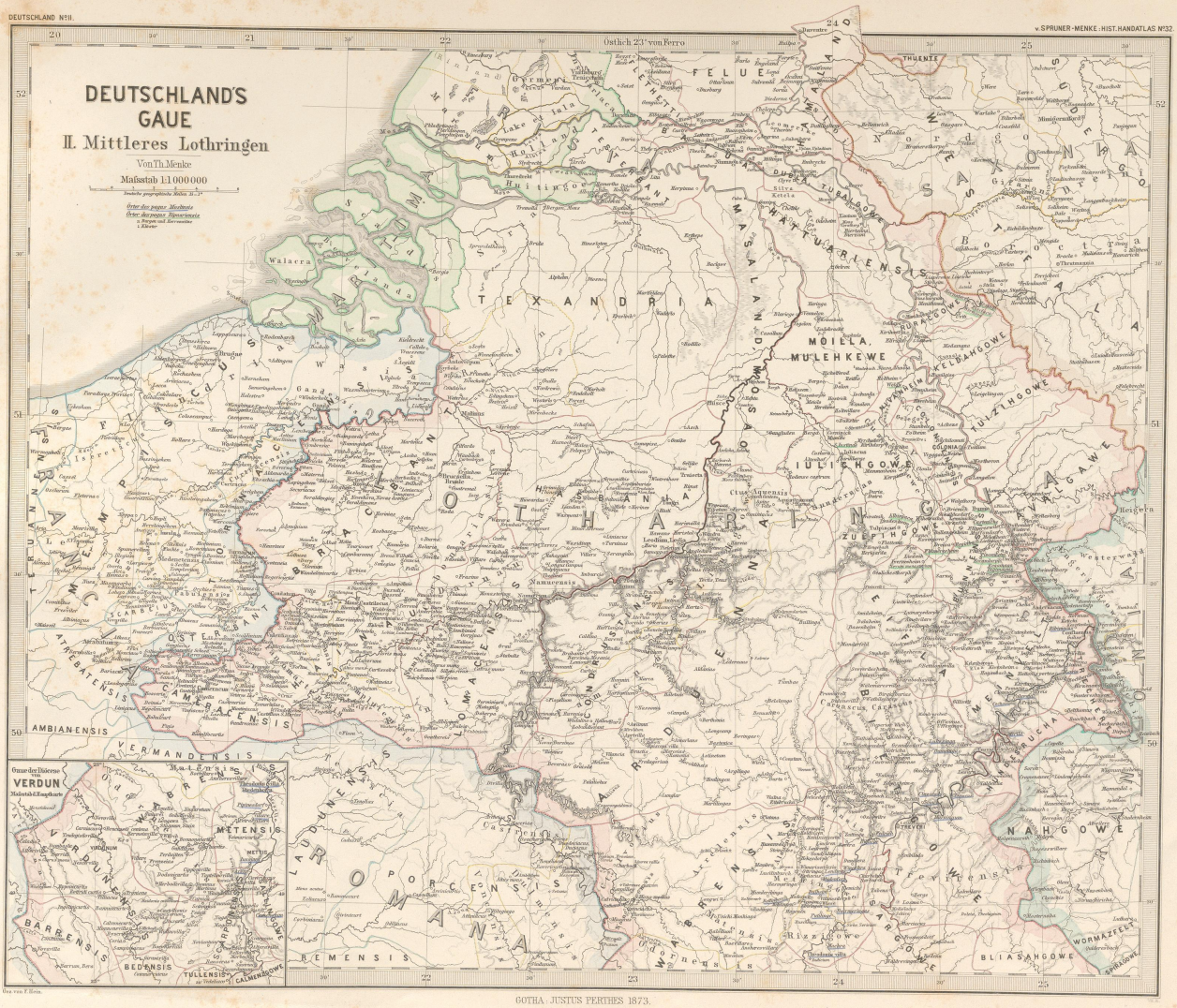
FELUE
THUENTE
TEXANDRIA
MOIELA, MULEHKEWE
IULIGHGOWE
ZUELPHGOWE
NAHGOWE
WORMAZFELT
BLIASGOWE
SALONNA
Lake of Iseln
Walcra
Scaldis
Mosa
Sequana
Matrona
Sabis
Axona
Isara
Rhenus
Rhodanus
Ligeris
Garumna
Sequana
Arar
Dubis
Druentia
Alpheus
Durance
Rhone
Saone
Doubs
Aar
Reuss
Limmat
Rhein
Aare
Ticinus
Lago Maggiore
Lago di Como
Lago di Lugano
Lago di Garda
Mincius
Athesis
Padus
Po
Tanarus
Duria
Dora Baltea
Sesia


DEUTSCHLAND'S
GAUE
III Sachsen. Nördliches Thüringen
Von Th. Menke.
Maßstab 1:1000000
Abkürzung
VAL. VALOTHUNGON
OCEANUS FRESONICUS, BRITTANNICUS
NORDENDI
Nordi Herioga
WANGA
ASTERGA
FRISIA
HUNESGA
HUCMERI
HUMMERI
FI VILGA
THREANT
AGROTINGON
HASUCO
THUENTE
Northuldi
Scopingon
Nordgo
DUBLA
TUB ALGOWE
HATTUARIENSIS
MOILLA
MULEHKEWE
KEDAGOWE
TUIZIHGOWE
COLONIA
Oestrich
Albia
CHIATMARSGAHO
HAMMABURG
STURMARI
MOSIDI
Bardengau
Nordthuringi
Nordsorabi
Nordsalai
Nordsuavi
Nordsuevi
Nordsuavi
Nordsuavi
Nordsuav

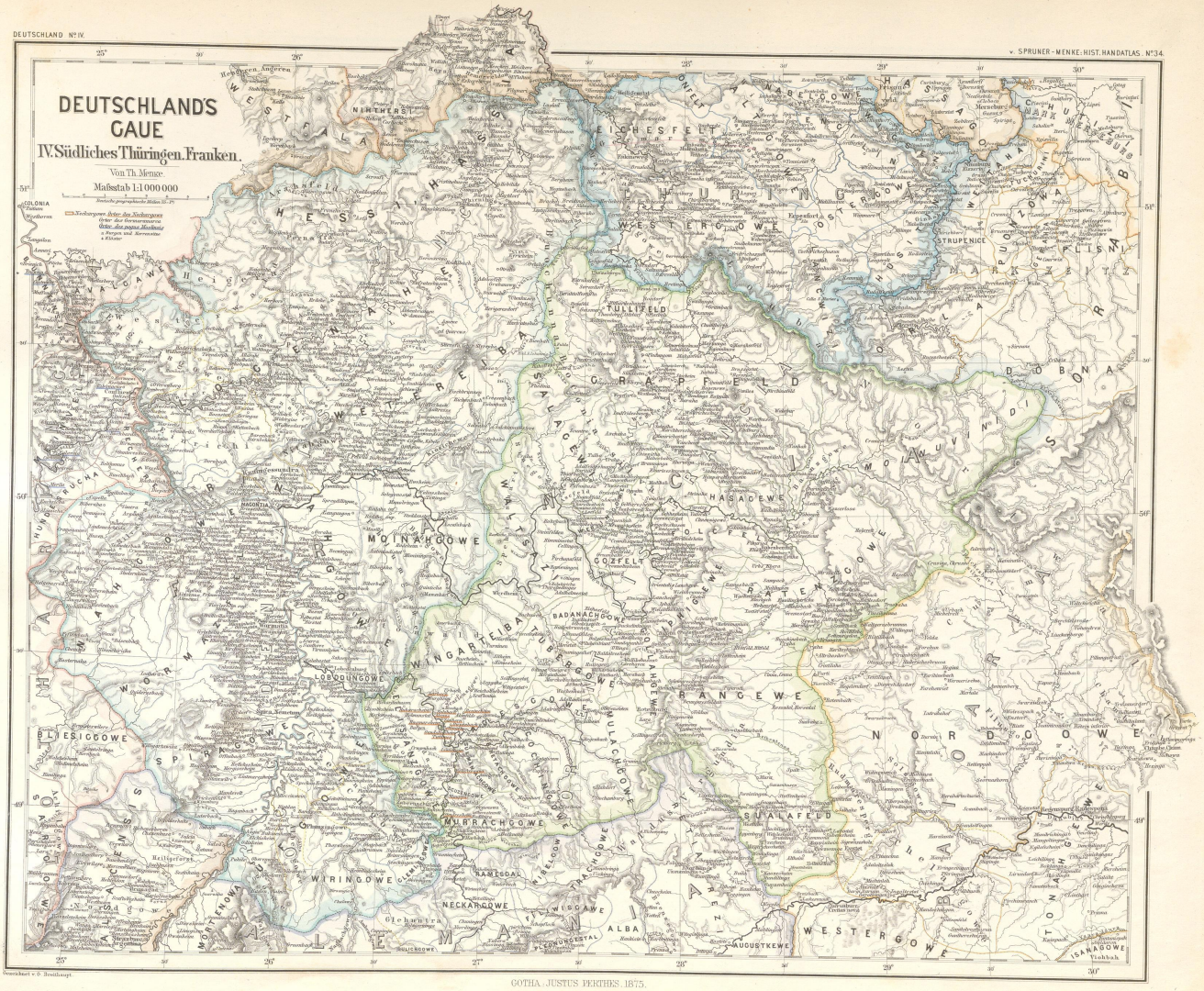


Verantwortlich v. O. Breitbaupt.

GOTHA, JUSTUS PERTHES. 1875.

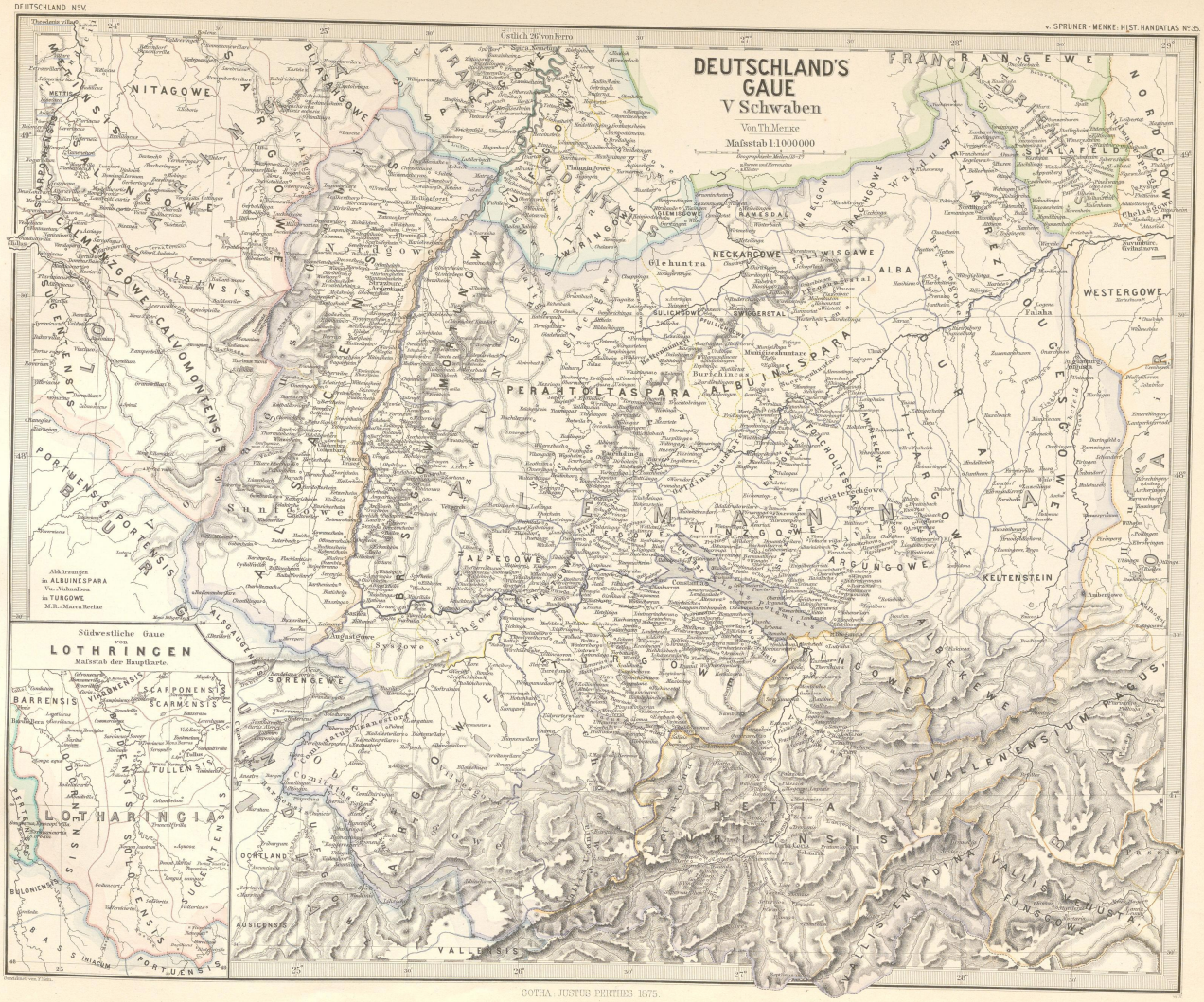


GOTHA. JUSTUS PERTHES 1875.


DEUTSCHLAND'S
GAUE
VI. Baiern. Österreich. Kärnten
Von Th. Menke.
Maßstab 1:1000000
Geographische Meilen
Burgen und Herrensitze
Klöster
ÖSTLICHE FORTSETZUNG der Hauptkarte Maßstab 1:1500000
ÖSTERREICH
Marchfeld
Wiener Wald
Semmering
Schneeberg
Raxalpe
Hochschwab
Ötscher
Dachstein
Traunsee
Attersee
Mondsee
Wolfgangsee
Hallstätter See
Gmundner See
Traunstein
Traunfall
Traun
Enns
Ennsthal
Steyr
Steyrthal
Kremsmünster
Linz
Donau
Ybbs
Melk
Krems
Tulln
Wien
Schwechat
Neusiedler See
Leitha
Leithagebirge
Rosalien
Wechsel
Semmering
Mürzthal
Mürz
Leoben
Bruck
Judenburg
Knittelfeld
Murau
Neumarkt
Tauern
Radstädter Tauern
Katschberg
Lungau
Mauterndorf
Tamsweg
Lungauer Becken
Salzach
Salzachthal
Salzburg
Hallein
Reichenhall
Berchtesgaden
Königssee
Watzmann
Hochkalter
Steinernes Meer
Saalfelden
Zell am See
Zellersee
Kitzbühel
Kitzbühler Horn
Kufstein
Inn
Innthal
Rosenheim
Wasserburg
Mühldorf
Simbach
Passau
Ilz
Ilzthal
Rott
Rottthal
Vilsthal
Landshut
Isar
Isarthal
Moosburg
Freising
Erding
Dachau
Amper
Amperthal
Ammersee
Starnberger See
Würm
Würmthal
Augsburg
Lech
Lechthal
Landsberg
Schongau
Füssen
Reutte
Ehrenberg
Fernpass
Imst
Imsthal
Inn
Innthal
Landeck
Finstermünz
Nauders
Reschenpass
Etschthal
Meran
Bozen
Brixen
Sterzing
Brennerpass
Innsbruck
Hall
Schwaz
Zillerthal
Achensee
Tegernsee
Schliersee
Isarwinkel
Karwendel
Wetterstein
Zugspitze
Partnachthal
Garmisch
Mittenwald
Seefeld
Scharnitz
Ettal
Oberammergau
Kochelsee
Walchensee
Benediktbeuern
Tölzer Land
Tölz
Bad Heilbrunn
Wolfratshausen
Starnberg
Tutzing
Weilheim
Peissenberg
Schongau
Landsberg
Dießen
Herrsching
Andechs
Diessen
Ammersee
Schongau
Peissenberg
Weilheim
Tutzing
Starnberg
Wolfratshausen
Bad Heilbrunn
Tölz
Tölzer Land
Benediktbeuern
Walchensee
Kochelsee
Oberammergau
Ettal
Scharnitz
Mittenwald
Garmisch
Partnachthal
Zugspitze
Wetterstein
Karwendel
Isarwinkel
Schliersee
Tegernsee
Achensee
Zillerthal
Schwaz
Hall
Innsbruck
Brennerpass
Sterzing
Brixen
Bozen
Meran
Etschthal
Reschenpass
Nauders
Finstermünz
Landeck
Innthal
Inn
Imsthal
Imst
Fernpass
Ehrenberg
Reutte
Füssen
Lechthal
Lech
Augsburg
Würmthal
Würm
Amperthal
Amper
Dachau
Erding
Freising
Moosburg
Isarthal
Isar
Landshut
Vilsthal
Rottthal
Rott
Ilzthal
Ilz
Passau
Simbach
Mühldorf
Wasserburg
Rosenheim
Innthal
Inn
Kufstein
Kitzbühler Horn
Zellersee
Zell am See
Saalfelden
Steinernes Meer
Hochkalter
Watzmann
Königssee
Berchtesgaden
Reichenhall
Salzachthal
Salzach
Hallein
Salzburg
Tauern
Radstädter Tauern
Katschberg
Lungau
Mauterndorf
Tamsweg
Lungauer Becken
Murau
Neumarkt
Judenburg
Knittelfeld
Leoben
Bruck
Mürzthal
Mürz
Semmering
Wechsel
Leithagebirge
Leitha
Neusiedler See
Schwechat
Wien
Tulln
Krems
Melk
Ybbs
Donau
Linz
Gmundner See
Traunstein
Traunfall
Traun
Hallstätter See
Wolfgangsee
Mondsee
Attersee
Traunsee
Dachstein
Ötscher
Hochschwab
Raxalpe
Schneeberg
Semmering
Wiener Wald
Marchfeld
ÖSTERREICH
Hauptkarte
Ennsthal
Steyr
Steyrthal
Kremsmünster


DEUTSCHLAND
vom Anfange des X. Jahrhunderts
bis 1137
Von Theodor Menke
Maßstab 1:3700000
OCEANUS FRISONICUS, BRITANNICUS
MARE BALTICUM
DANICUM REGNUM
SLAVI
SAXONIA
FRISIA
POMERANI
PRUZZE, PRUZZI
LITUA
POLONIA
POLABI
LUSATIA
THURINGIA
FRANCIA ORIENTALIS
LOTHARINGIA
FRANCIA
SUEVIA
ALAMANNIA
BAJOARA
AUSTRIA
MARCHIA
CARANTANIA
KARINTHIA
CHROWATI BELOCHROBATI
CHROBATIA
REGNUM ITALICUM
MARCA VERONENSIS ET AQUILEIENSIS
REGNUM BURGUNDIONUM
REGNUM ARELATENSE
REGNUM CISALPINUM
REGNUM TRANSJURANUM
REGNUM PROVINCIAE
REGNUM ARAGONIAE
REGNUM NAVARRAE
REGNUM ASTURIAE
REGNUM GALLAECIAE
REGNUM LEGIONIS
REGNUM CASTELLAE
REGNUM TOLETANUM
REGNUM GOTHORUM
REGNUM SARACENORUM
REGNUM CORDUBENSE
REGNUM MAURORUM
REGNUM AFRICAE
REGNUM ALGARBIORUM
REGNUM SICILIAE
REGNUM CRETAE
REGNUM CYPRI
REGNUM HIEROSOLYMITANUM
REGNUM ARMENIAE
REGNUM ANTIOCHENUM
REGNUM EDESSENUM
REGNUM MESOPOTAMIAE
REGNUM PERSARUM
REGNUM ARABUM
REGNUM AEGYPTI
REGNUM NUBIAE
REGNUM ABYSSINIAE
REGNUM ALODIORUM
REGNUM MAURITANIAE
REGNUM NUMIDIAE
REGNUM CYRENAICAE
REGNUM TRIPOLITANUM
REGNUM TUNETANUM
REGNUM ALGERIENSE
REGNUM MAROCCANUM
REGNUM FEZENSE
REGNUM TAFILETANUM
REGNUM SUSENSE
REGNUM GUINEAE
REGNUM NIGRITIAE
REGNUM SENEGAMBIA

# DEUTSCHLAND

## zur Zeit der Hohenstaufen und bis 1273

Von K.v. Spruner, Revision von Dr Th. Lindner.

Maßstab 1 : 3 700 000.

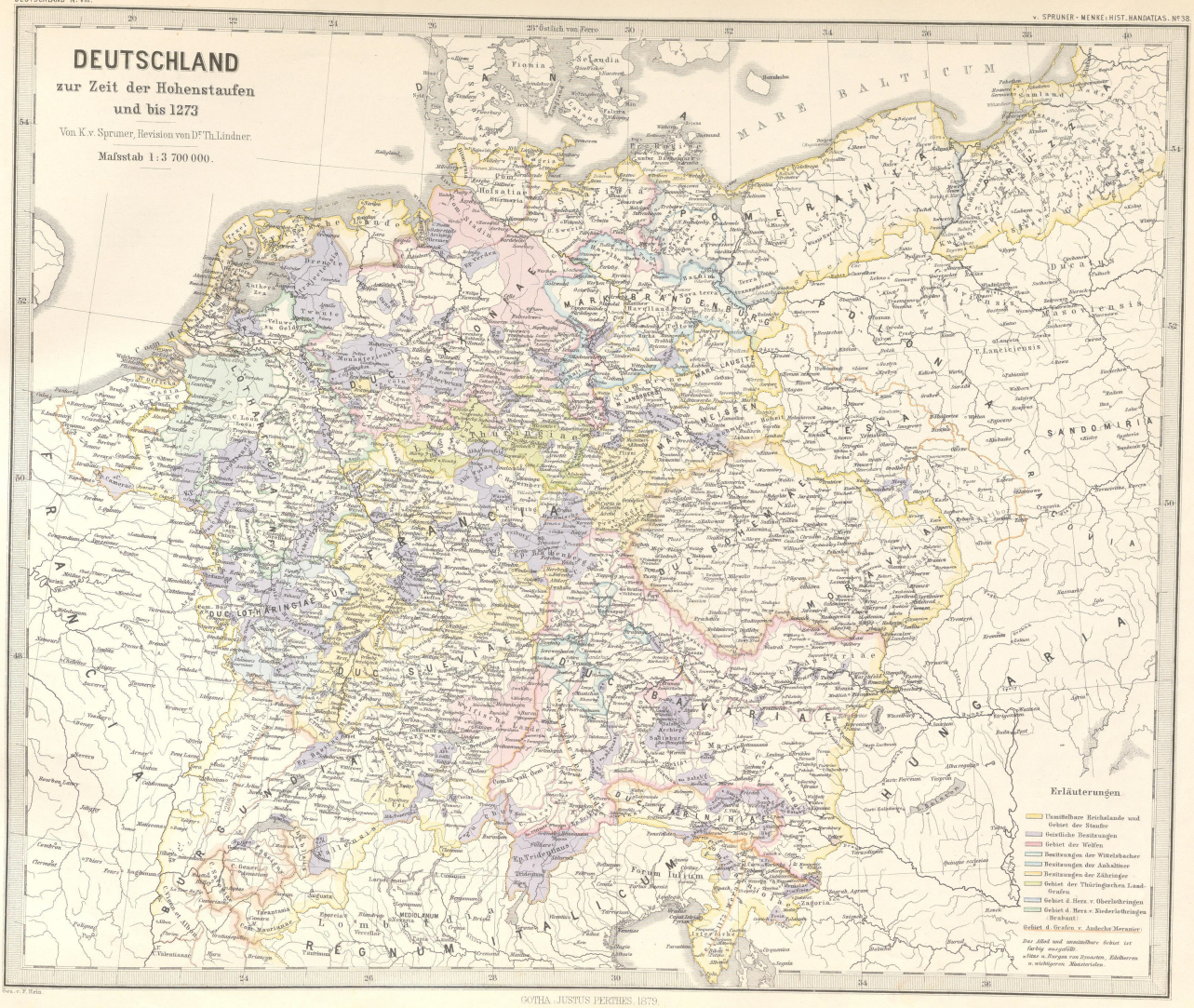


Verl. v. J. Perthes.

GOTHA, JUSTUS PERTHES 1879.

# NÖRDLICHES DEUTSCHLAND:

## FRIESLAND, SACHSEN, LOTHRINGEN HESSEN, THÜRINGEN &c

gegen Anfang des

XIII. JAHRHUNDERTS

Von K.v. Spruner, Revision von Th. Lindner.

Maafsstab 1: 2.000.000

Reichsgut
Geistliche Lande
Welfische Lande
Anhaltinische Lande
Wettinische Lande
Ldgfft. Thüringische 1/2e
Hzgl. Brabantische 1/2e

TRIER
Maßstab 1: 50 000

ERFURT
1: 50.000

BREMEN
1: 50.000

MÜNSTER
1: 50.000

DIE EMSMÜNDUNG
UND
ENTSTEHUNG DES DOLLART, 1277 UND 1278.
Maßstab 1: 50000

KÖLN UM 1250
Maßstab 1: 50.000

Gezeichnet von B. Hassenstein.

GOTHA: JUSTUS PERTHES 1879.

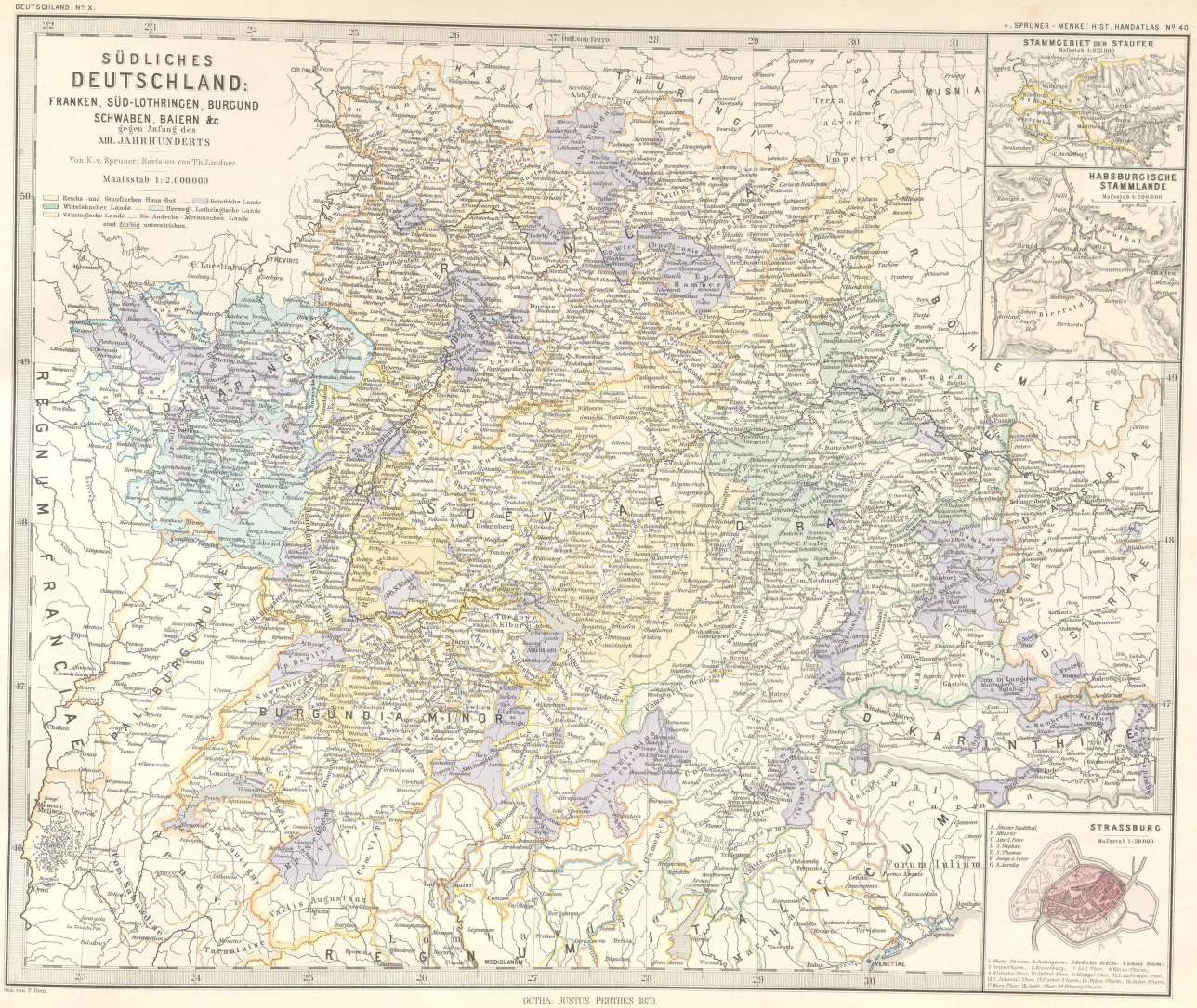


Druck von F. Hein.

GOTHA: JUSTUS PERTHES 1879.

# DEUTSCHLAND
von
## Rudolph von Habsburg bis Maximilian I.
## 1273 bis 1492.

Von K. v. Spruner, Revision von Dr. Th. Lindner.

Mafsstab 1 : 3 700 000.

Deutschen Gebiet
Reichsstätte, u. Reichs-Gebiet
Habsburgische Lande
Grafen v. Görz
Kurpfalz
Hzge. v. Baiern
Kur-Sachsen, u. Sachsen-Lauenburg
Zollernsche Lande
Wettinische Lande
Markgr. v. Baden
Ldgr. v. Leuchtenberg
Grafen v. Sayn
Grafen v. Spanheim
Grafen v. Montfort
Herren v. Falkenstein etc.

*Die Hauptstädte sind einfach, die Hauptorte der kleinen Kreise und der schlesischen Herzogthümer farbig unterstrichen.*

DAS REICH KARLS DES KÜHNEN
Mafsstab 1 : 6 000 000.

SCHLACHT BEI GÖLLHEIM am 2ten Juli 1298.

SCHLACHT AUF DEM MARCHFELDE 26. Aug. 1278.

SCHLACHT BEI MÜHLDORF den 28. September 1322.

SCHLACHT BEI GRANSON 2. März 1476.

SCHLACHT BEI MURTEN 22. Juni 1476.

SCHLACHT BEI NANCY 5. Januar 1477.

DEUTSCHLAND um 1376.

Ber. von B. Hassenstein.

GOTHA: JUSTUS PERTHES 1879

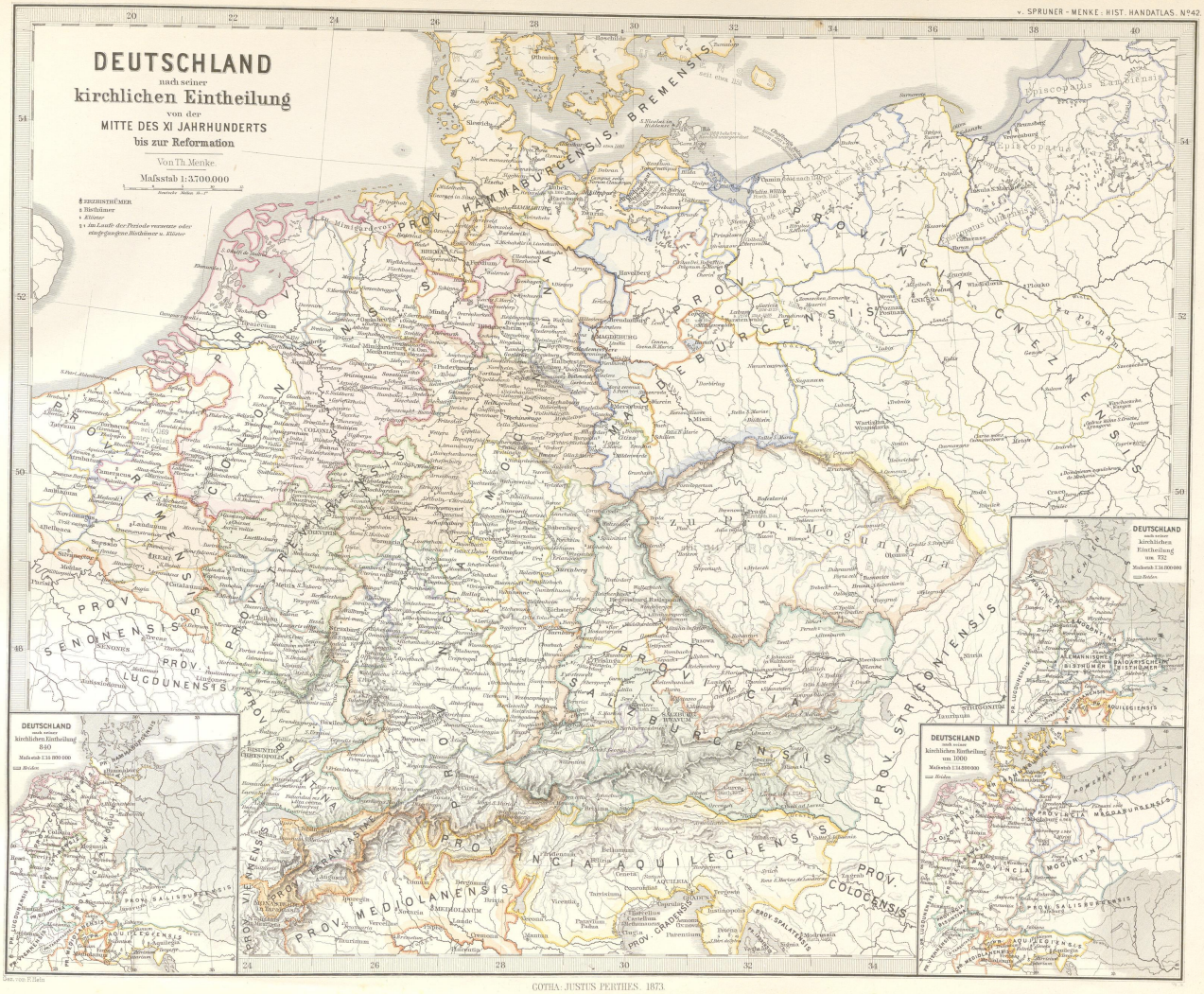


Gez. von F. Stein

GOTHA: JUSTUS PERTHES. 1873.

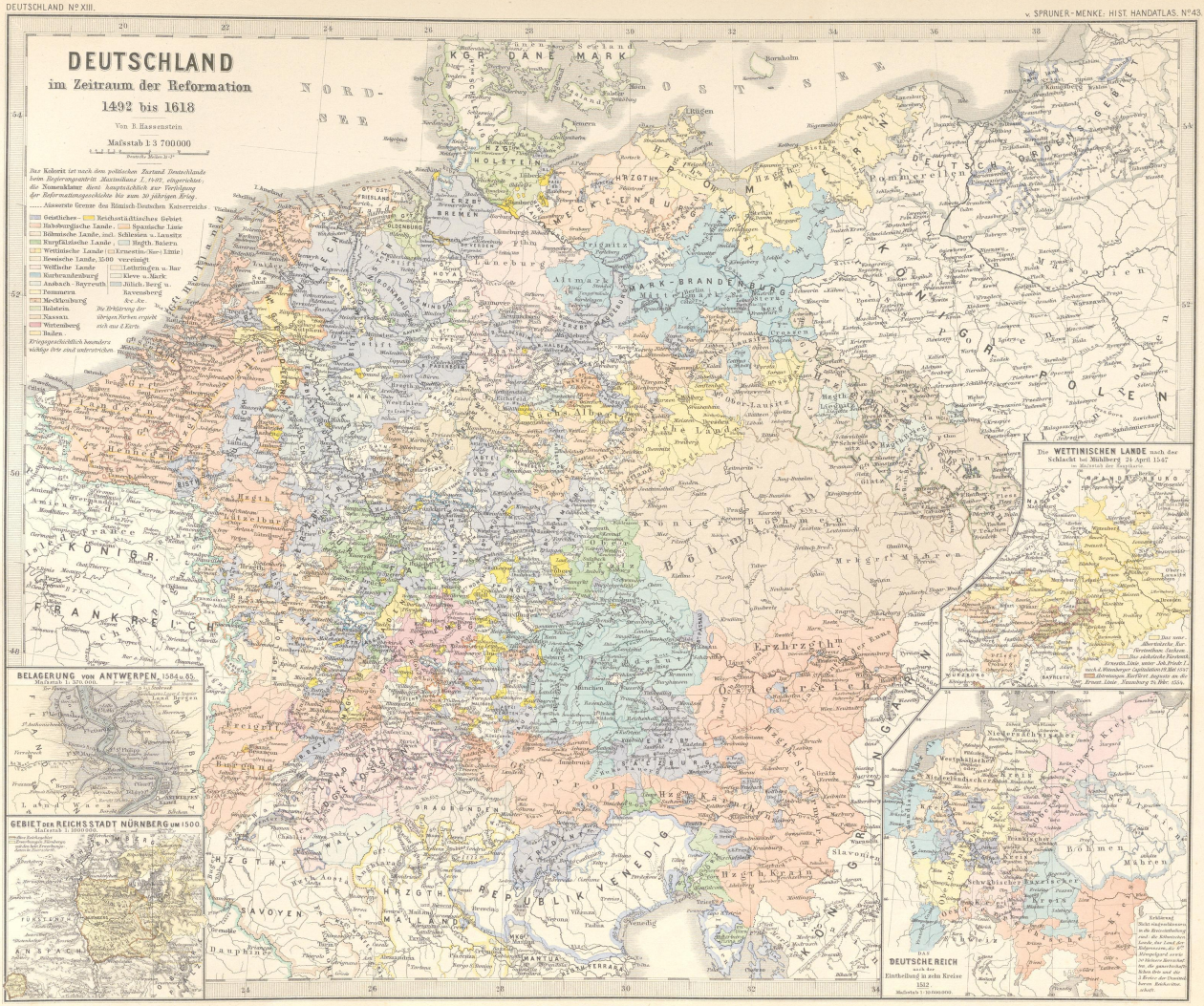


GOTHA: JUSTUS PERTHES 1875.

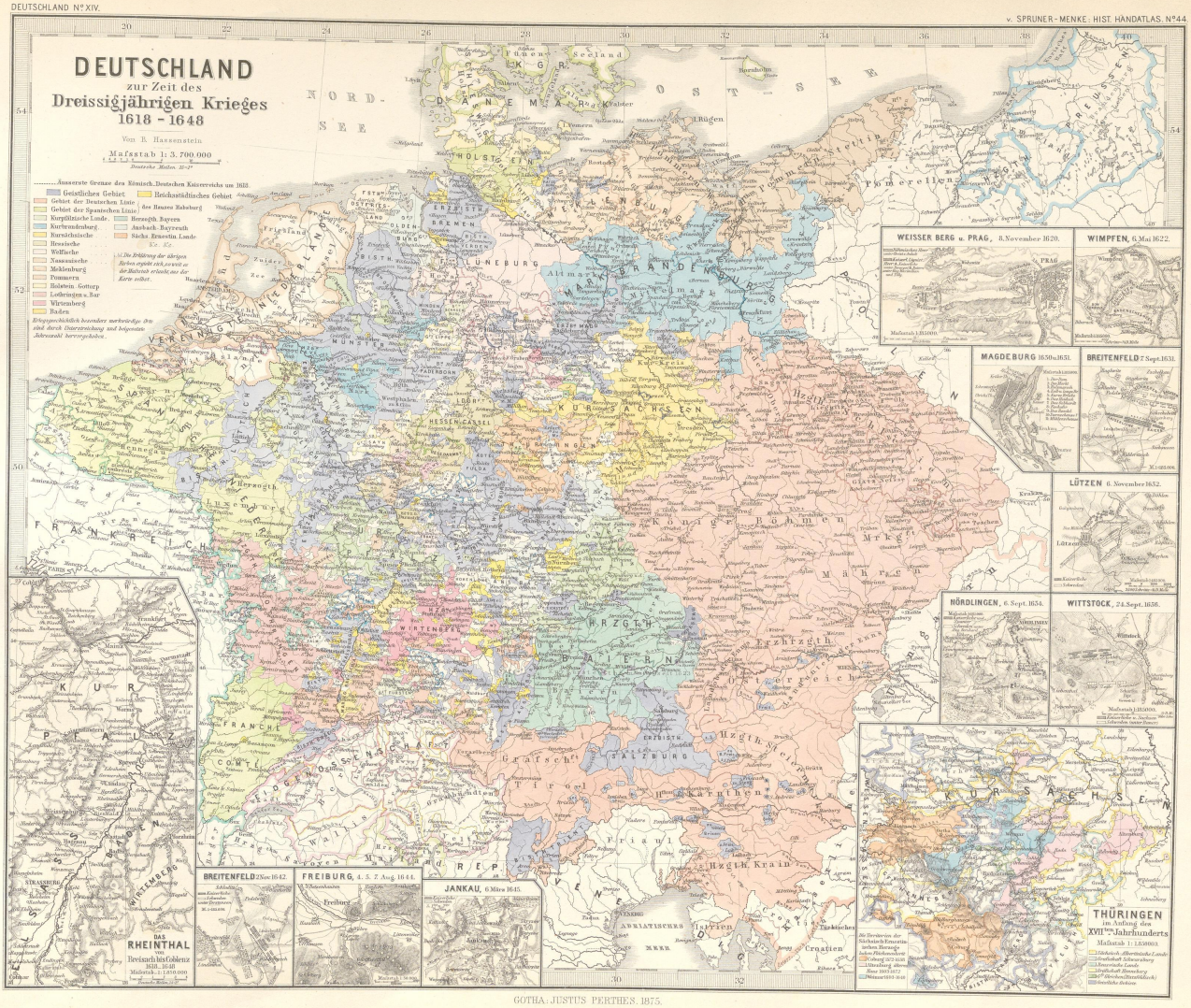


GOTHA. JUSTUS PERTHES. 1875.

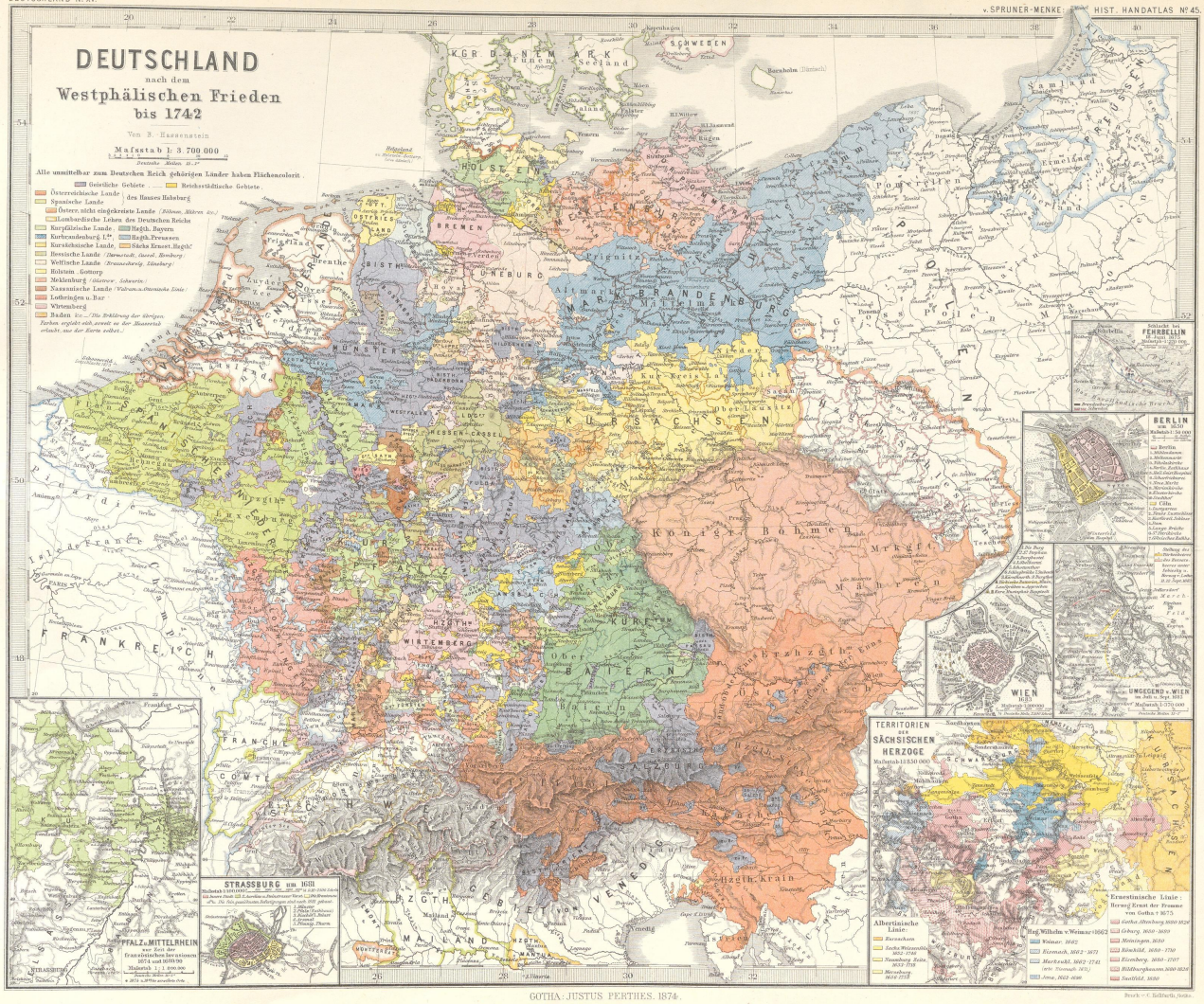
DEUTSCHLAND
nach dem
Westphälischen Frieden
bis 1742
Von B. Hassenstein
Maßstab 1: 3.700.000
Deutsche Meilen 15.1°
Alle unmittelbar zum Deutschen Reich gehörigen Länder haben Flächencolorit.
Geistliche Gebiete
Reichsstädtische Gebiete
Österreichische Lande
Spanische Lande
des Hauses Habsburg
Österr. nicht eingekreiste Lande (Böhmen, Mähren etc.)
Lombardische Lehen des Deutschen Reichs
Kurpfälzische Lande
Hzgth. Bayern
Kurbrandenburg. Lde.
Hzgth. Preussen
Kursächsische Lande
Sächs. Ernest. Hzgth.
Hessische Lande (Darmstadt, Cassel, Hamburg)
Welfische Lande (Braunschweig, Lüneburg)
Holstein. Gottorp
Meklenburg (Güstrow, Schwerin)
Nassauische Lande (Walram u. Ottonische Linie)
Lothringen u. Bar
Wirtemberg
Baden etc. (Die Erklärung der übrigen Farben ergiebt sich soweit es der Maasstab erlaubt, aus der Karte selbst.)
KGR. DÄNEMARK
SCHWEDEN
HOLSTEIN
BREMEN
LÜNEBURG
MÜNSTER
MARK BRANDENBURG
KURSACHSEN
HESSEN-CASSEL
FRANKREICH
FRANCHE COMTÉ
SCHWEIZ
BAIERN
WIRTEMBERG
KÜRE
SALZBURG
VENEDIG
MAILAND
Königr. Böhmen
Mähren
Hzgth. Krain
Pommern
Gross Polen
Samland
Ermeland
Oberland
Schlacht bei FEHRBELLIN
BERLIN um 1650
WIEN 1683
UMGEGEND v. WIEN
TERRITORIEN DER SÄCHSISCHEN HERZOGE
Maßstab 1:850.000
Albertinische Linie:
Ernestinische Linie:
Herzog Ernst der Fromme von Gotha † 1675
Hzg. Wilhelm v. Weimar † 1662
STRASSBURG um 1681
PFALZ u. MITTELRHEIN
vor Zeit der französischen Invasionen 1674 und 1689/90
Maßstab 1: 1.200.000
GOTHA: JUSTUS PERTHES. 1874.
Druck v. C. Kohlfarth, Gotha.

# DEUTSCHLAND

zur Zeit

FRIEDRICHS D. GROSSEN

und bis zum

Reichsdeputationshauptschluss

1742 bis 1803

Maßstab 1:3 500 000

ÖSTERREICH. NIEDERLANDE
KURPFALZ
und die
drei geistlichen Kurstaaten
MAINZ, TRIER u. CÖLN
um 1789.
Maßstab 1:3 700 000

MITTELMARK, SCHLESIEN,
KURSACHSEN u. NÖRDL. BÖHMEN
zu Friedrich d. Gr. Zeit.
Maßstab 1 : 2 650 000

SCHWEINITZ 1758, 1761 u. 1762

TORGAU 3ten Novbr. 1760.

MOLLWITZ 10ten April 1741.

CZASLAU 17ten Mai 1742.

HOHENFRIEDBERG 4ten Juni 1745.

SOOR 30ten Sept. 1745.

KESSELSDORF 15ten Dec. 1745.

PIRNA 15ten Oct. 1756.

LOBOSITZ 1ten Oct. 1756.

PRAG 6ten Mai 1757.

KOLLIN 18ten Juni 1757.

JÄGERSDORF 30ten August 1757.

ROSSBACH 5ten Novr. 1757.

LEUTHEN 5ten Dec. 1757.

ZORNDORF 25ten Aug. 1758.

HOCHKIRCH 14ten Oct. 1758.

KUNERSDORF 12ten Aug. 1759.

MAXEN 20ten Novbr. 1759.

LIEGNITZ 15ten Aug. 1760.

Schaffenstein geschnitten v. H. Hasenstein.

GOTHA: JUSTUS PERTHES 1872

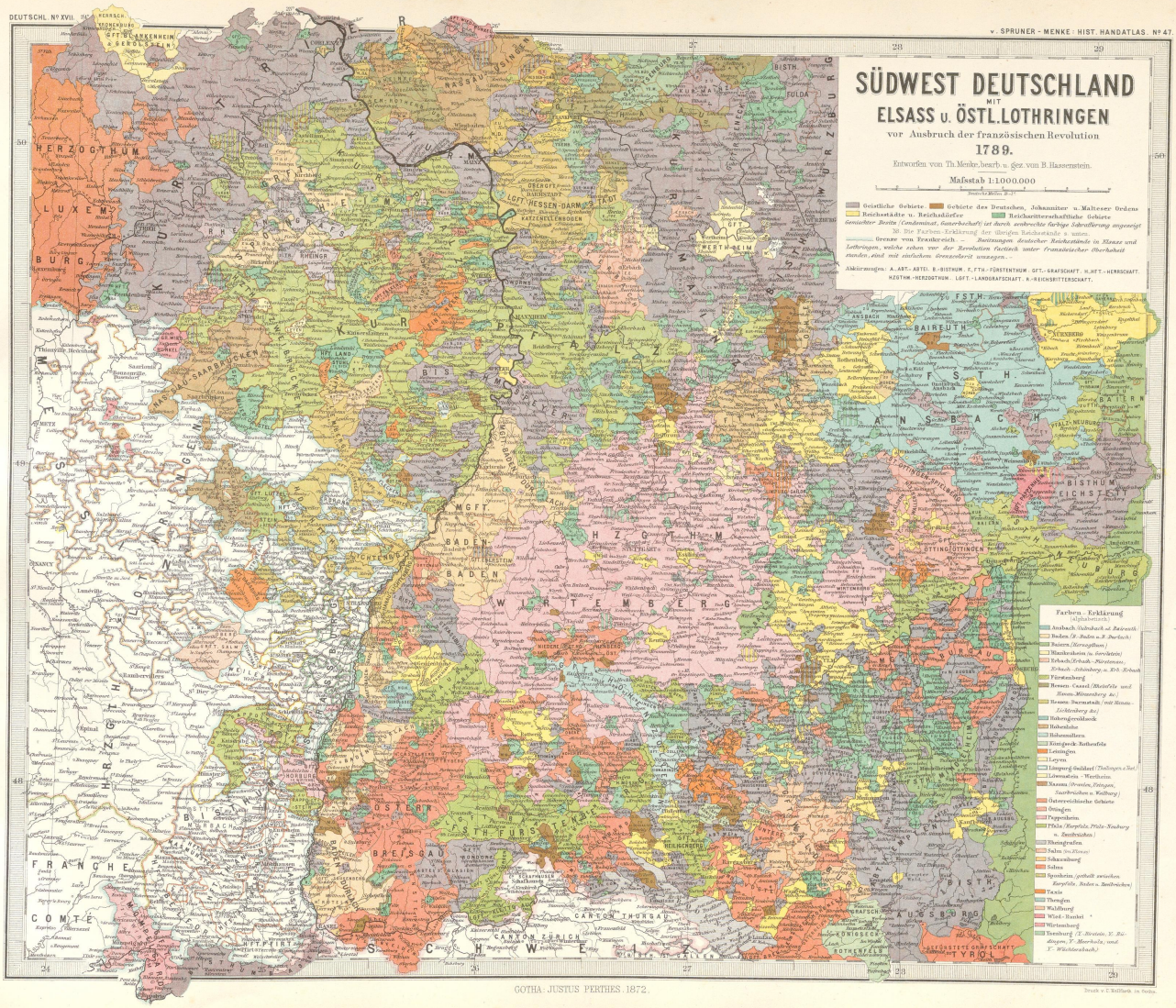
SÜDWEST DEUTSCHLAND
MIT
ELSASS u. ÖSTL. LOTHRINGEN
vor Ausbruch der französischen Revolution
1789.
Entworfen von Th. Menke, bearb. u. gez. von B. Hasenstein.
Maßstab 1:1.000.000
Deutsche Meilen
Geistliche Gebiete
Gebiete des Deutschen, Johanniter u. Malteser Ordens
Reichsstädte u. Reichsdörfer
Reichsritterschaftliche Gebiete
Grenze von Frankreich.
Abkürzungen: A.-Abt.-Abtei. B.-Bisthum. F.-Fth.-Fürstenthum. Gft.-Grafschaft. H.-Hrt.-Herrschaft. Hzgthm.-Herzogthum. Lgft.-Landgrafschaft. R.-Reichsritterschaft.
Farben-Erklärung
(alphabetisch)
Ansbach (Uebrbach a. d. Bärenth.)
Baden (B.-Baden u. B. Durlach)
Bayern (Kurpfalzbayern)
Blankenheim u. Gerolstein
Erbach (Erbach-Fürstenau, Erbach-Schönberg u. Reichserbach)
Fürstenberg
Hessen-Cassel (Meisenheim und Hessen-Rheinfels-Rotenburg &c.)
Hessen-Darmstadt (mit Hessen-Homburg)
Hohenzollern-Hechingen
Hohenlohe
Hohenstein
Kempenich-Reifferscheid
Leiningen
Leyen
Limpurg-Gaildorf (Thalheim a. Kocher)
Löwenstein-Wertheim
Nassau (Usingen, Weilburg, Saarbrücken u. Weilburg)
Oesterreichische Gebiete
Oettingen
Pappenheim
Pfalz (Kurpfalz, Pfalz-Neuburg u. Zweibrücken)
Rheingrafen
Salm (Salm-Kyrburg)
Sickingen
Solms
Sponheim (getheilt zwischen Kurpfalz, Baden u. Zweibrücken)
Taxis
Thengen
Waldburg
Wied-Runkel
Wirtemberg
Ysenburg (Ysenburg, Ysenburg-Büdingen, Ysenburg-Meerholz, und Ysenburg-Wächtersbach)
HERZOGTHUM LUXEMBURG
BURGUND
LOTHRINGEN
RHEINGR.
NASSAU-SAARBRÜCKEN
NASSAU-USINGEN
NASSAU-WEILBURG
KURMAINZ
KURTRIER
KURPFALZ
BISTH. SPEYER
BISTH. WORMS
BISTH. FULDA
LGFT. HESSEN-DARMSTADT
LGFT. HESSEN-HOMBURG
MGFT. BADEN-DURLACH
MGFT. BADEN-BADEN
HZGTHM. WIRTEMBERG
FÜRSTENBERG
FÜRSTENBERG-HEILIGENBERG
FÜRSTENBERG-STÜHLINGEN
FÜRSTENBERG-WERDENBERG
FÜRSTENBERG-WOLFACH
FÜRSTENBERG-HERRENBERG
FÜRSTENBERG-MESSKIRCH
FÜRSTENBERG-TROCHTELFINGEN
FÜRSTENBERG-WEITRA
FÜRSTENBERG-KINSBERG
FÜRSTENBERG-HOHENFELS
FÜRSTENBERG-GUTTENBERG
FÜRSTENBERG-HOHENBERG
FÜRSTENBERG-HOHENBERG-OTTINGEN
FÜRSTENBERG-HOHENBERG-OTTINGEN-WALLERSTEIN
FÜRSTENBERG-HOHENBERG-OTTINGEN-WALLERSTEIN-KIRCHBERG
FÜRSTENBERG-HOHENBERG-OTTINGEN-WALLERSTEIN-KIRCHBERG-WEISSENHORN
FÜRSTENBERG-HOHENBERG-OTTINGEN-WALLERSTEIN-KIRCHBERG-WEISSENHORN-HOHENSTEIN
FÜRSTENBERG-HOHENBERG-OTTINGEN-WALLERSTEIN-KIRCHBERG-WEISSENHORN-HOHENSTEIN-HOHENSTEIN-HOHENSTEIN
FÜRSTENBERG-HOHENBERG-OTTINGEN-WALLERSTEIN-KIRCHBERG-WEISSENHORN-HOHENSTEIN-HOHENSTEIN-HOHENSTEIN-HOHENSTEIN
FÜRSTENBERG-HOHENBERG-OTTINGEN-WALLERSTEIN-KIRCHBERG-WEISSENHORN-HOHENSTEIN-HOHENSTEIN-HOHENSTEIN-HOHENSTEIN-HOHENSTEIN
FÜRSTENBERG-HOHENBERG-OTTINGEN-WALLERSTEIN-KIRCHBERG-WEISSENHORN-HOHENSTEIN-HOHENSTEIN-HOHENSTEIN-HOHENSTEIN-HOHENSTEIN-HOHENSTEIN
FÜRSTENBERG-HOHENBERG-OTTINGEN-WALLERSTEIN-KIRCHBERG-WEISSENHORN-HOHENSTEIN-HOHENSTEIN-HOHENSTEIN-HOHENSTEIN-HOHENSTEIN-HOHENSTEIN-HOHENSTEIN
FÜRSTENBERG-HOHENBERG-OTTINGEN-WALLERSTEIN-KIRCHBERG-WEISSENHORN-HOHENSTEIN-HOHENSTEIN-HOHENSTEIN-HOHENSTEIN-HOHENSTEIN-HOHENSTEIN-HOHENSTEIN-HOHENSTEIN
FÜRSTENBERG-HOHENBERG-OTTINGEN-WALLERSTEIN-KIRCHBERG-WEISSENHORN-HOHENSTEIN-HOHENSTEIN-HOHENSTEIN-HOHENSTEIN-HOHENSTEIN-HOHENSTEIN-HOHENSTEIN-HOHENSTEIN-HOHENSTEIN
FÜRSTENBERG-HOHENBERG-OTTINGEN-WALLERSTEIN-KIRCHBERG-WEISSENHORN-HOHENSTEIN-HOHENSTEIN-HOHENSTEIN-HOHENSTEIN-HOHENSTEIN-HOHENSTEIN-HOHENSTEIN-HOHENSTEIN-HOHENSTEIN-HOHENSTEIN
FÜRSTENBERG-HOHENBERG-OTTINGEN-WALLERSTEIN-KIRCHBERG-WEISSENHORN-HOHENSTEIN-HOHENSTEIN-HOHENSTEIN-HOHENSTEIN-HOHENSTEIN-HOHENSTEIN-HOHENSTEIN-HOHENSTEIN-HOHENSTEIN-HOHENSTEIN-HOHENSTEIN
FÜRSTENBERG-HOHENBERG-OTTINGEN-WALLERSTEIN-KIRCHBERG-WEISSENHORN-HOHENSTEIN-HOHENSTEIN-HOHENSTEIN-HOHENSTEIN-HOHENSTEIN-HOHENSTEIN-HOHENSTEIN-HOHENSTEIN-HOHENSTEIN-HOHENSTEIN-HOHENSTEIN-HOHENSTEIN
FÜRSTENBERG-HOHENBERG-OTTINGEN-WALLERSTEIN-KIRCHBERG-WEISSENHORN-HOHENSTEIN-HOHENSTEIN-HOHENSTEIN-HOHENSTEIN-HOHENSTEIN-HOHENSTEIN-HOHENSTEIN-HOHENSTEIN-HOHENSTEIN-HOHENSTEIN-HOHENSTEIN-HOHENSTEIN-HOHENSTEIN
FÜRSTENBERG-HOHENBERG-OTTINGEN-WALLERSTEIN-KIRCHBERG-WEISSENHORN-HOHENSTEIN-HOHENSTEIN-HOHENSTEIN-HOHENSTEIN-HOHENSTEIN-HOHENSTEIN-HOHENSTEIN-HOHENSTEIN-HOHENSTEIN-HOHENSTEIN-HOHENSTEIN-HOHENSTEIN-HOHENSTEIN-HOHENSTEIN
FÜRSTENBERG-HOHENBERG-OTTINGEN-WALLERSTEIN-KIRCHBERG-WEISSENHORN-HOHENSTEIN-HOHENSTEIN-HOHENSTEIN-HOHENSTEIN-HOHENSTEIN-HOHENSTEIN-HOHENSTEIN-HOHENSTEIN-HOHENSTEIN-HOHENSTEIN-HOHENSTEIN-HOHENSTEIN-HOHENSTEIN-HOHENSTEIN-HOHENSTEIN
FÜRSTENBERG-HOHENBERG-OTTINGEN-WALLERSTEIN-KIRCHBERG-WEISSENHORN-HOHENSTEIN-HOHENSTEIN-HOHENSTEIN-HOHENSTEIN-HOHENSTEIN-HOHENSTEIN-HOHENSTEIN-HOHENSTEIN-HOHENSTEIN-HOHENSTEIN-HOHENSTEIN-HOHENSTEIN-HOHENSTEIN-HOHENSTEIN-HOHENSTEIN-HOHENSTEIN
FÜRSTENBERG-HOHENBERG-OTTINGEN-WALLERSTEIN-KIRCHBERG-WEISSENHORN-HOHENSTEIN-HOHENSTEIN-HOHENSTEIN-HOHENSTEIN-HOHENSTEIN-HOHENSTEIN-HOHENSTEIN-HOHENSTEIN-HOHENSTEIN-HOHENSTEIN-HOHENSTEIN-HOHENSTEIN-HOHENSTEIN-HOHENSTEIN-HOHENSTEIN-HOHENSTEIN-HOHENSTEIN
FÜRSTENBERG-HOHENBERG-OTTINGEN-WALLERSTEIN-KIRCHBERG-WEISSENHORN-HOHENSTEIN-HOHENSTEIN-HOHENSTEIN-HOHENSTEIN-HOHENSTEIN-HOHENSTEIN-HOHENSTEIN-HOHENSTEIN-HOHENSTEIN-HOHENSTEIN-HOHENSTEIN-HOHENSTEIN-HOHENSTEIN-HOHENSTEIN-HOHENSTEIN-HOHENSTEIN-HOHENSTEIN-HOHENSTEIN
FÜRSTENBERG-HOHENBERG-OTTINGEN-WALLERSTEIN-KIRCHBERG-WEISSENHORN-HOHENSTEIN-HOHENSTEIN-HOHENSTEIN-HOHENSTEIN-HOHENSTEIN-HOHENSTEIN-HOHENSTEIN-HOHENSTEIN-HOHENSTEIN-HOHENSTEIN-HOHENSTEIN-HOHENSTEIN-HOHENSTEIN-HOHENSTEIN-HOHENSTEIN-HOHENSTEIN-HOHENSTEIN-HOHENSTEIN-HOHENSTEIN
FÜRSTENBERG-HOHENBERG-OTTINGEN-WALLERSTEIN-KIRCHBERG-WEISSENHORN-HOHENSTEI

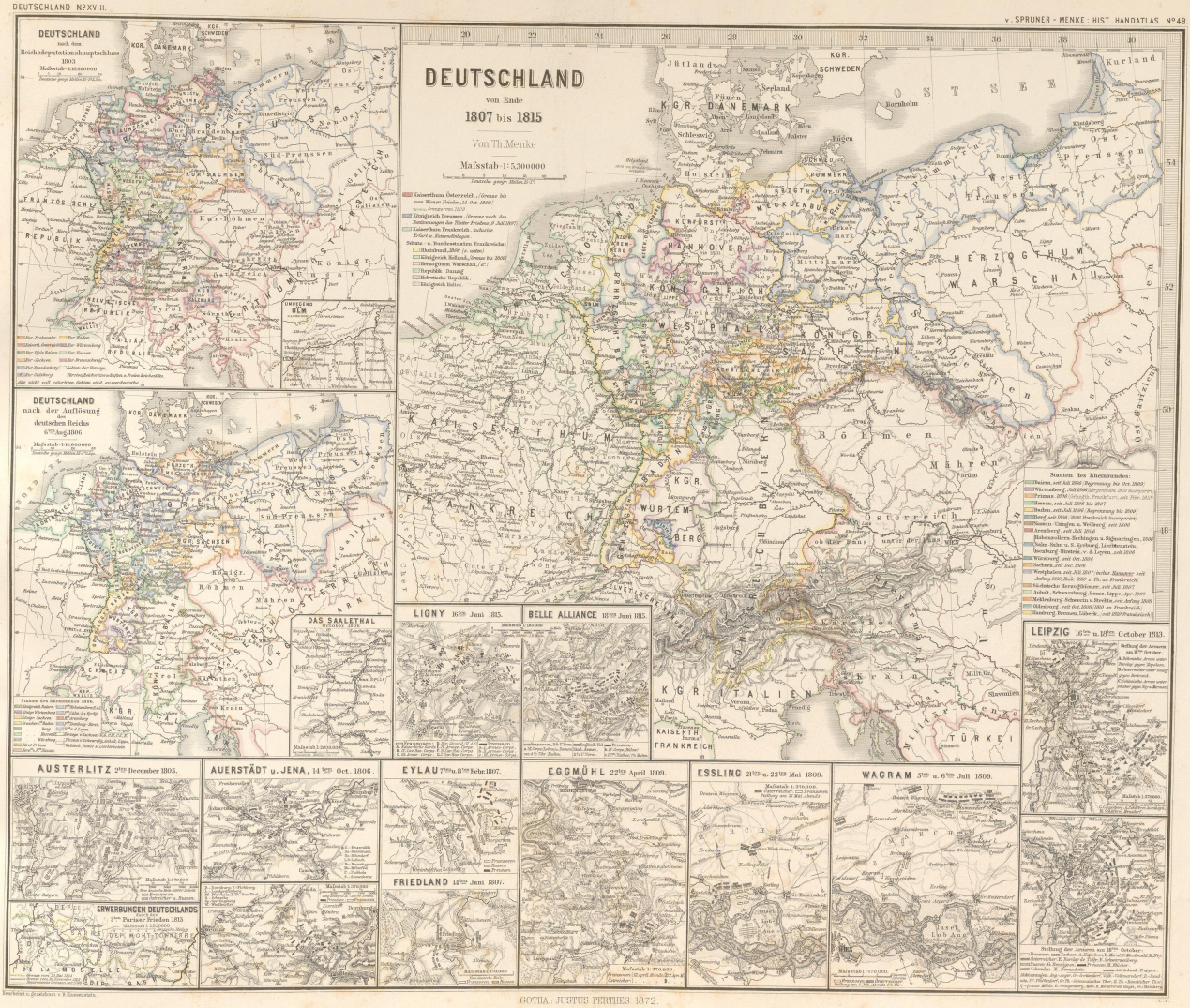


GOTHA · JUSTUS PERTHES 1872.




GOTHA: JUSTUS PERTHES 1872.

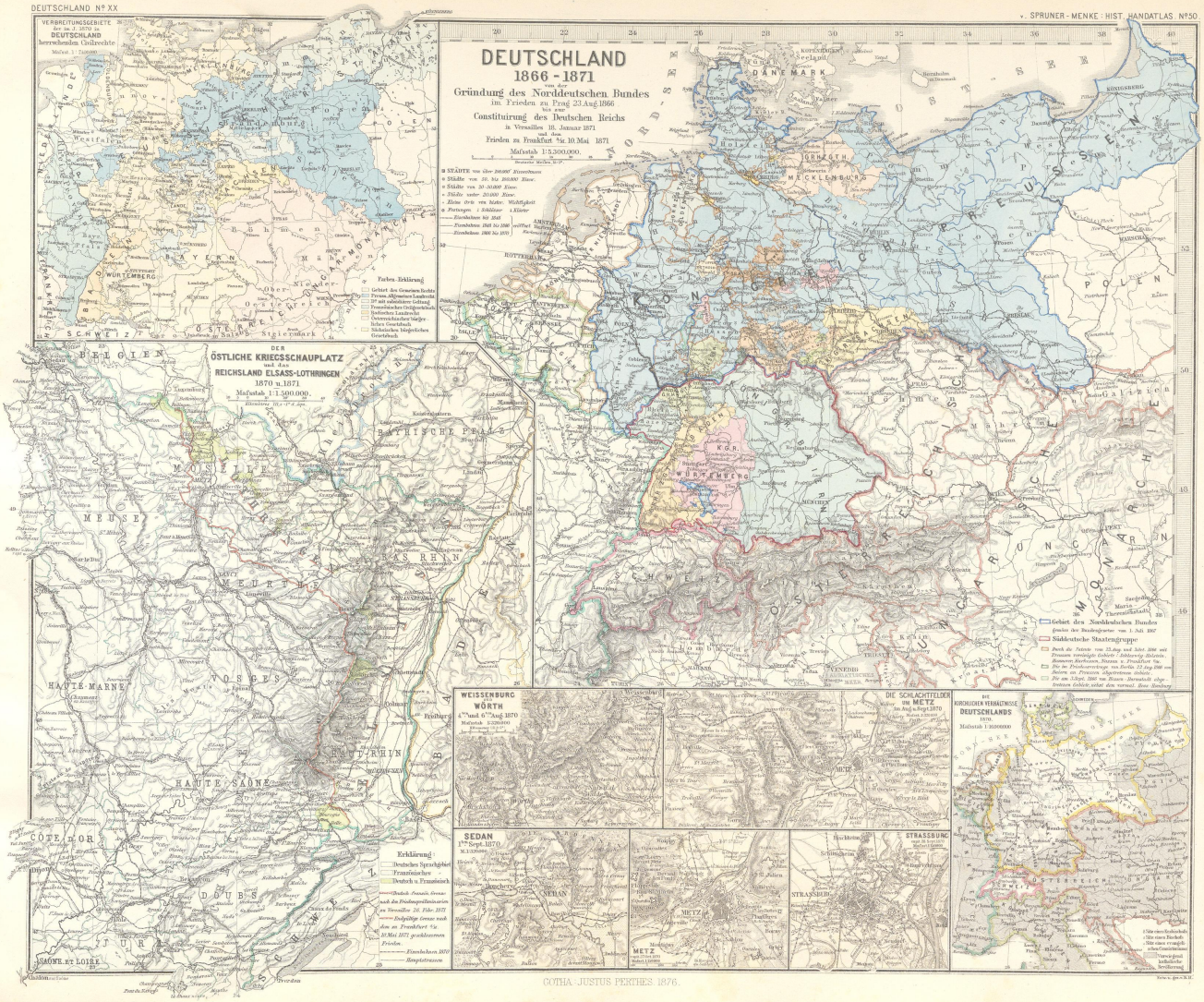
DEUTSCHLAND
1866 - 1871
vom der
Gründung des Norddeutschen Bundes
im Frieden zu Prag 23.Aug.1866
bis zur
Constituirung des Deutschen Reichs
in Versailles 18. Januar 1871
und dem
Frieden zu Frankfurt a/M. 10.Mai 1871
Maßstab 1:5,500,000.
VERBREITUNGSGEBIETE der im J. 1870 in DEUTSCHLAND herrschenden Umlaufmittel
Farben-Erklärung
DER ÖSTLICHE KRIEGSSCHAUPLATZ und das REICHSLAND ELSASS-LOTHRINGEN 1870 u.1871
Maßstab 1:1,500,000.
Erklärung
WEISSENBURG und WÖRTH 4ten und 6ten Aug. 1870
Maßstab 1:200,000
SEDAN 1ten Sept. 1870
M.1:200,000
DIE SCHLACHTFELDER um METZ im Aug. u. Sept. 1870
STRASSBURG
DIE KIRCHLICHEN VERHÄLTNISSE DEUTSCHLANDS 1870.
Maßstab 1:30,000,000
Gebiet des Norddeutschen Bundes
Süddeutsche Staatengruppe
BELGIEN
LUXEMBURG
HOLLAND
DÄNEMARK
SCHWEIZ
ÖSTERREICH
FRANKREICH
POLEN
BAYERN
WÜRTTEMBERG
BADEN
HESSEN
MECKLENBURG
OLDENBURG
HANNOVER
PREUSSEN
SACHSEN
BÖHMEN
MÄHREN
UNGARN
MOSELLE
MEUSE
MEURTHE
VOSGES
HAUTE-MARNE
HAUTE-SAÔNE
CÔTE-D'OR
DOUBS
JURA
SAÔNE ET LOIRE
RHEIN
NIEDERRHEIN
OBERRHEIN
METZ
STRASSBURG
SEDAN
KÖNIGSBERG
BERLIN
WIEN
PRAG
MÜNCHEN
STUTTGART
KARLSRUHE
DARMSTADT
DRESDEN
HANNOVER
KÖLN
FRANKFURT
MAINZ
TRIER
METZ
STRASSBURG

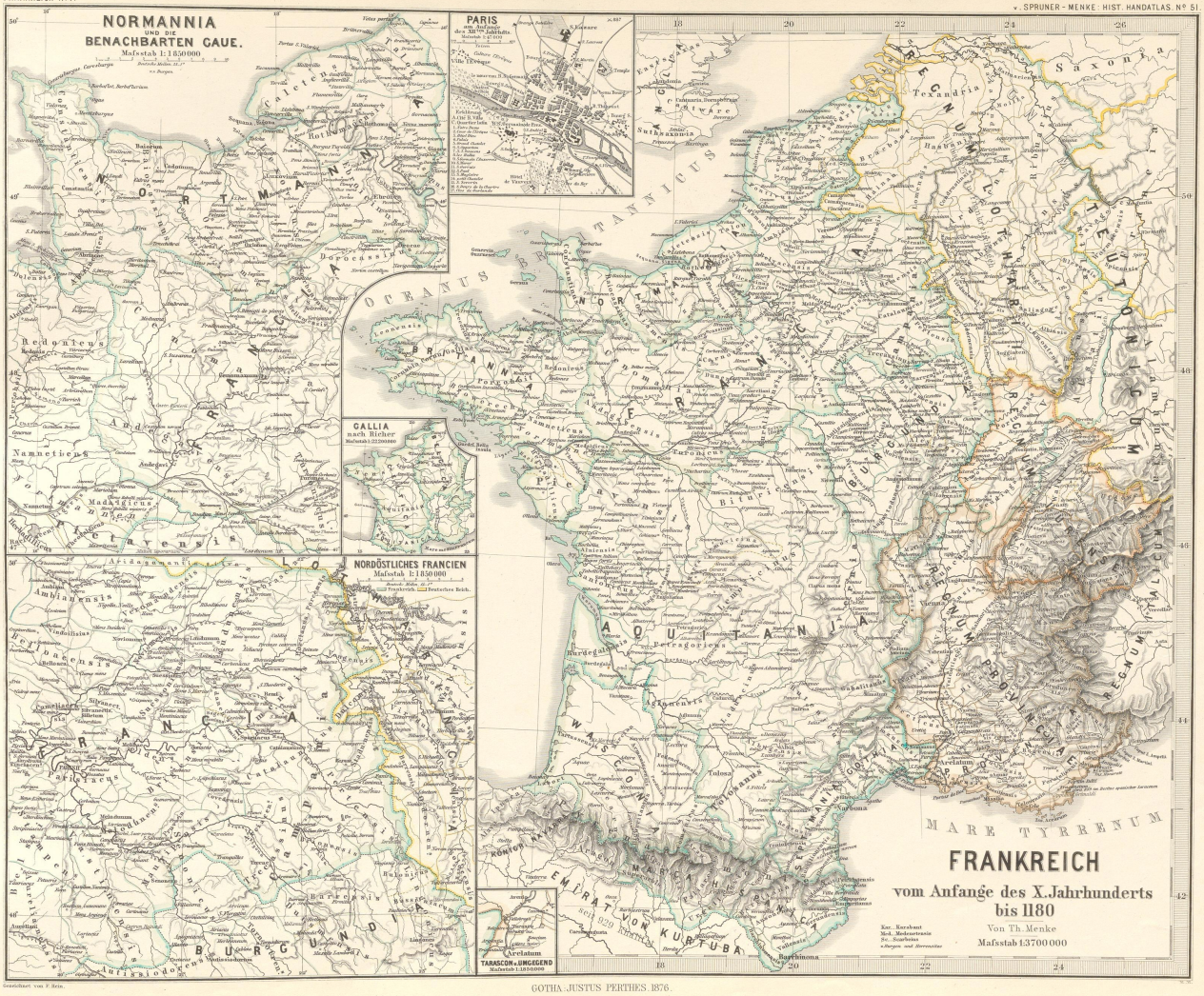


GOTHA. JUSTUS PERTHES. 1876.

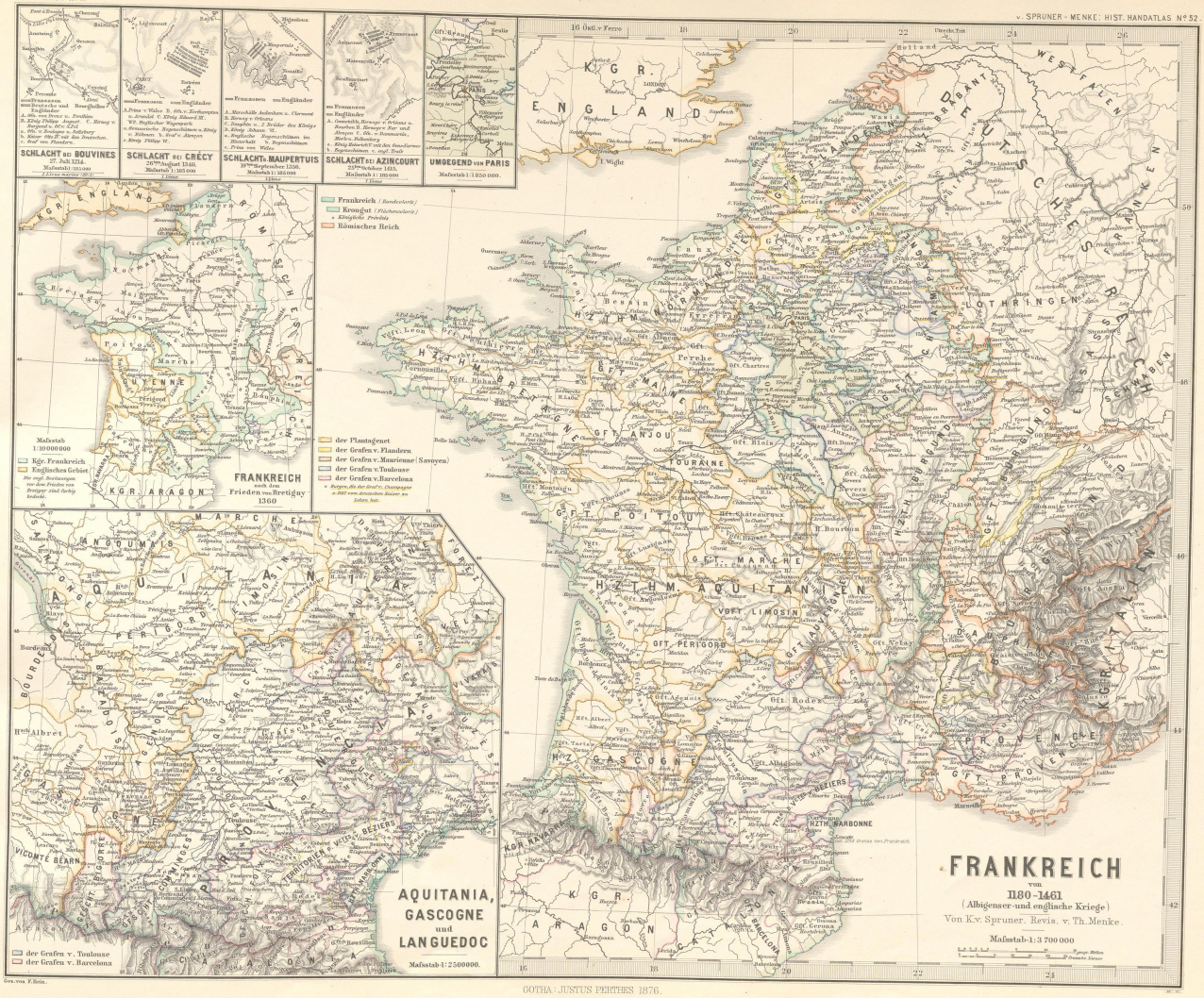


Gez. von F. Rein.

GOTHA · JUSTUS PERTHES 1876.

# FRANKREICH

nach seiner

kirchlichen Eintheilung

bis

1322

Von K. v. Spruner

Revision v. Th. Menke

Maßstab = 1: 3 700 000

Zeichenerklärung

4 ERZBISTHÜMER

4 Bisthümer

4 9 versetzt oder eingegangen

1 Kloster

Dolus: Erzbisthum über die britannischen Bisthümer von der zweiten Hälfte des 3. Jahrhunderts bis 314.

## FRANKREICHS kirchliche Eintheilung

von 1322 bis zur Revolution.

Maßstab 1: 6 000 000

4 Erzbisthümer

4 Bisthümer

1 Kloster

Provinz Frankreich unter Ludwig XII.

Die beigesetzten Jahreszahlen beziehen sich auf die Errichtung der Bisthümer resp. Erzbisthümer.

GOTHA. JUSTUS PERTHES. 1872.

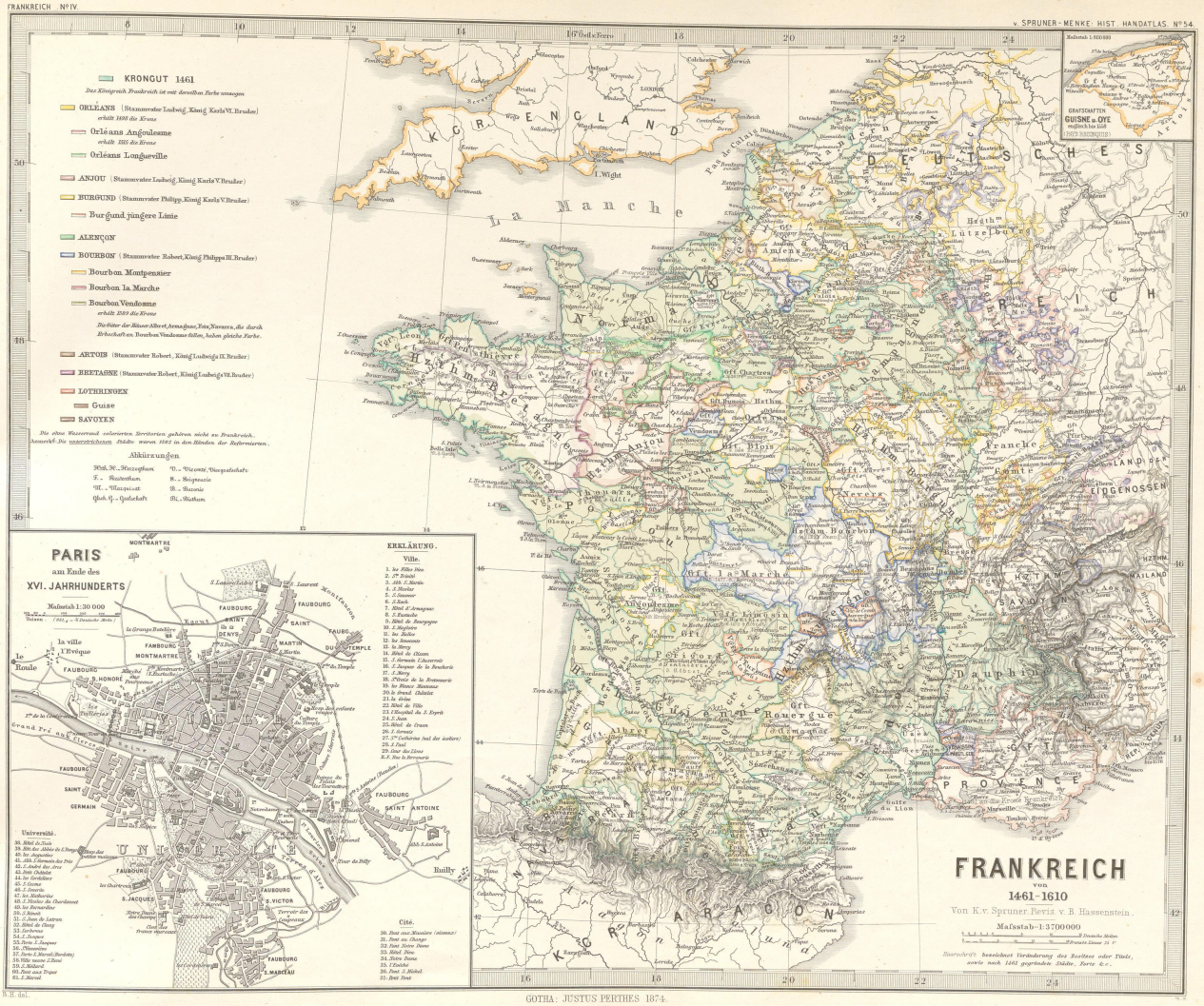
KRONGUT 1461
Das Königreich Frankreich ist mit dunkelblau Farbe umzogen.
ORLEANS (Stammvater Ludwig, König Karls VI. Bruder)
erhält 1498 die Krone
Orléans Angoulesme
erhält 1515 die Krone
Orléans Longueville
ANJOU (Stammvater Ludwig, König Karls V. Bruder)
BURGUND (Stammvater Philipp, König Karls V. Bruder)
Burgund jüngere Linie
ALENÇON
BOURBON (Stammvater Robert, König Philipps III. Bruder)
Bourbon Montpensier
Bourbon la Marche
Bourbon Vendosme
erhält 1589 die Krone
Die Güter der Häuser Albret, Armagnac, Foix, Navarra, die durch Erbschaft an d. Bourbon Vendosme fallen, haben gleiche Farbe.
ARTOIS (Stammvater Robert, König Ludwigs IX. Bruder)
BRETAGNE (Stammvater Robert, König Ludwigs VII. Bruder)
LOTHRINGEN
Guise
SAVOYEN
Die ohne Wasserrand colorirten Territorien gehören nicht zu Frankreich.
Die unterstrichenen Städte waren 1562 in den Händen der Reformirten.
Abkürzungen
Hzth. H. = Herzogthum
V. = Vicomte, Vicegrafschaft
H. = Hauptstadt
S. = Seigneurie
M. = Marquisat
B. = Baronie
Gsch. G. = Grafschaft
Bl. = Balliage
PARIS
am Ende des
XVI. JAHRHUNDERTS
Maßstab 1:30 000
ERKLÄRUNG.
Ville.
Cité.
Université.
FRANKREICH
von
1461-1610
Von K.v. Spruner. Revis. v. B. Hassenstein.
Maßstab 1:3700000
GRAFSCHAFTEN
GUISNE u. OYE
englisch bis 1558
(DAN BURGUNDISCH)
Rothe Grenzlinien bezeichnet Veränderung des Besitzes oder Titels, sowie nach 1461 gegründete Städte, Forts &c.
La Manche
GROSSBRITANNIEN
I. Wight
DEUTSCHES
REICH
Hzth.m Lutzelburg
Hzth.m Lothringen
Hzth.m Bar
Hzth.m Burgund
Hzth.m Savoyen
Grfsch. Burgund
Grfsch. Nizza
Grfsch. Vaudemont
Grfsch. Blamont
Grfsch. Salm
Grfsch. Chiny
Grfsch. Falkenberg
Grfsch. Sponheim
Grfsch. Zweibrücken
Grfsch. Veldenz
Grfsch. Leiningen
Grfsch. Hanau-Lichtenberg
Grfsch. Nassau-Saarbrücken
Grfsch. Nassau-Weilburg
Grfsch. Nassau-Saarwerden
Grfsch. Nassau-Idstein
Grfsch. Nassau-Usingen
Grfsch. Nassau-Dillenburg
Grfsch. Nassau-Siegen
Grfsch. Nassau-Hadamar
Grfsch. Nassau-Beilstein
Grfsch. Nassau-Diez

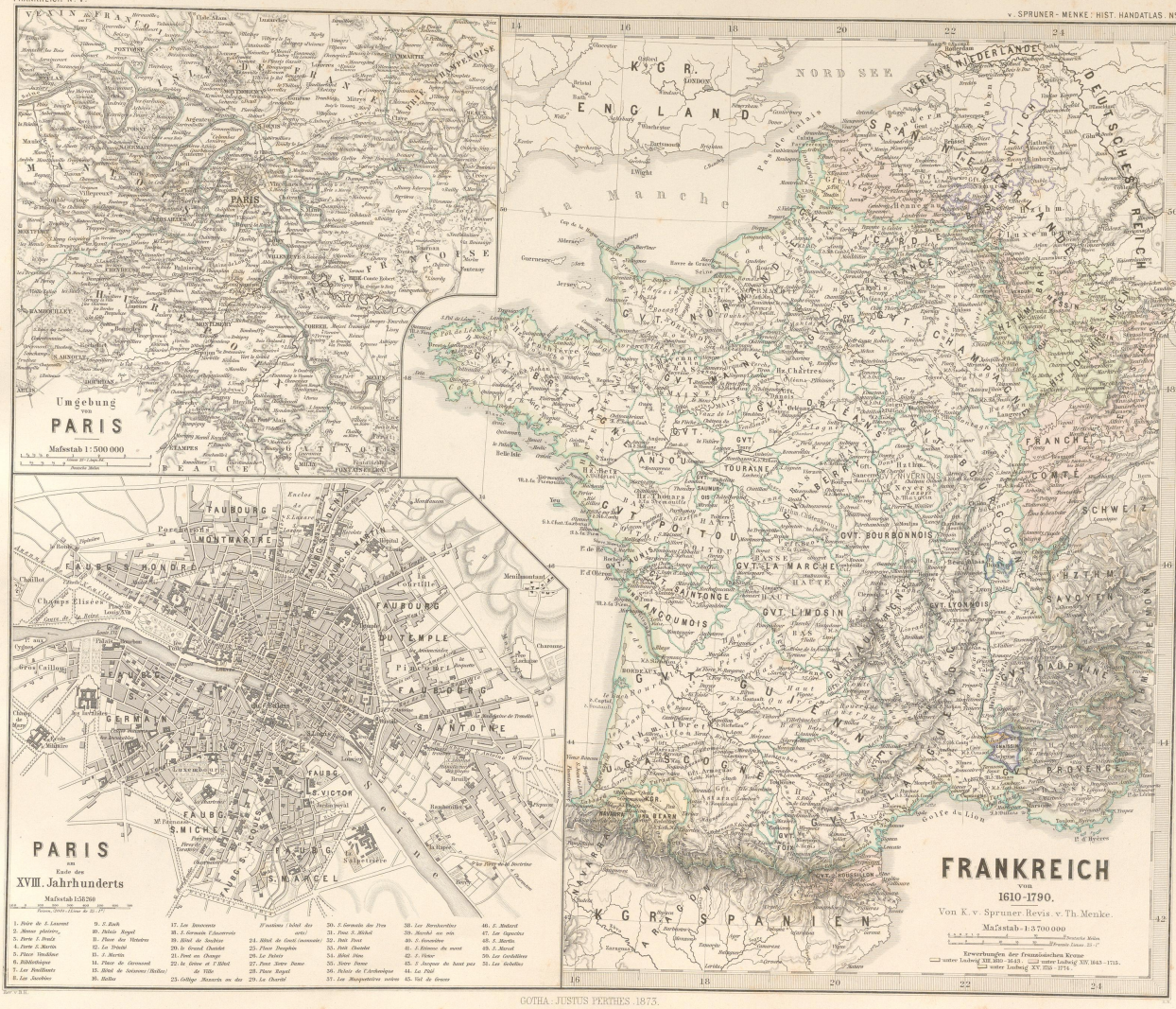


GOTHA. JUSTUS PERTHES. 1873.




Gezeichnet von E. Mayr.

GOTHA . JUSTUS PERTHES . 1871.

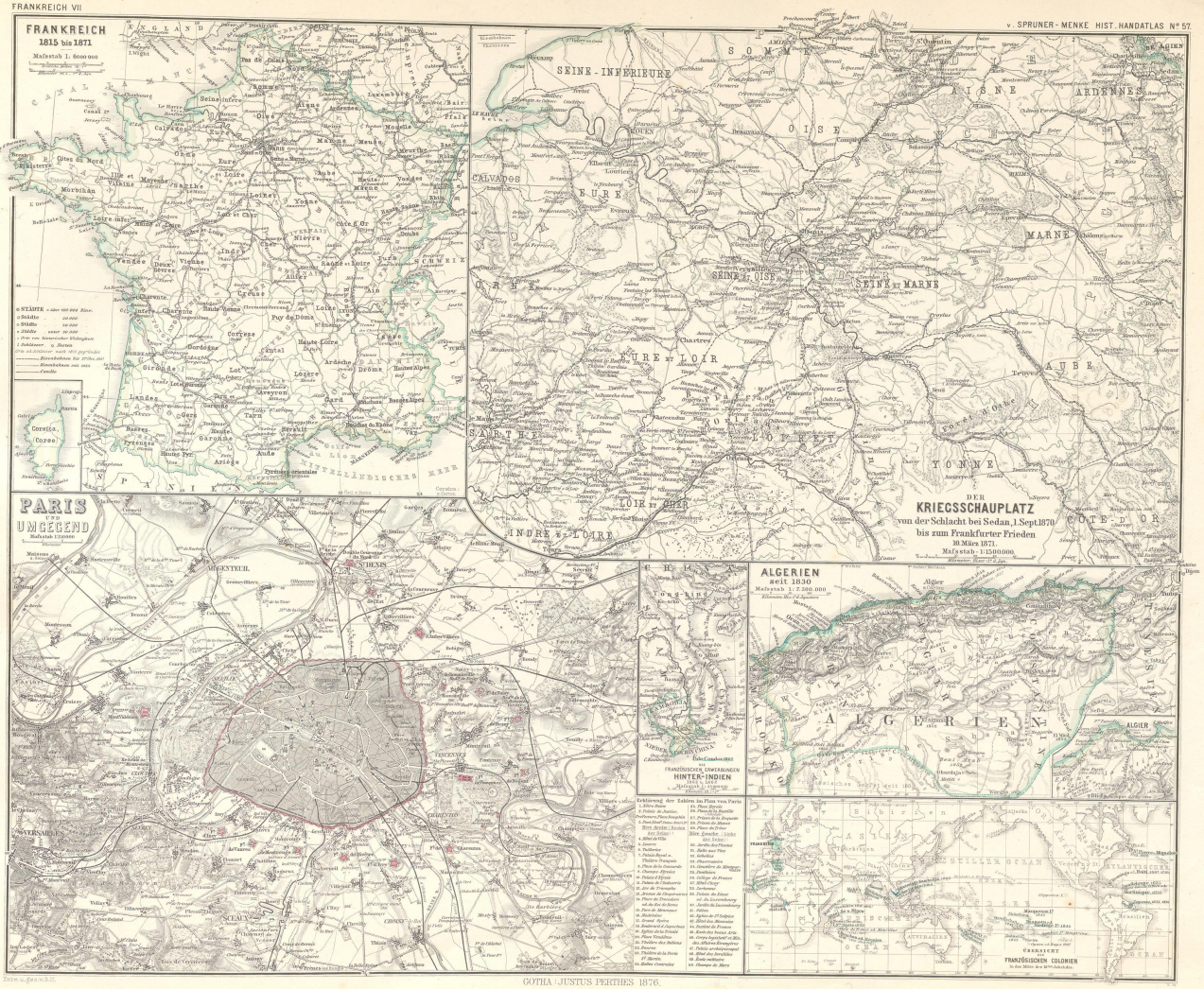


GOTHA: JUSTUS PERTHES 1876.

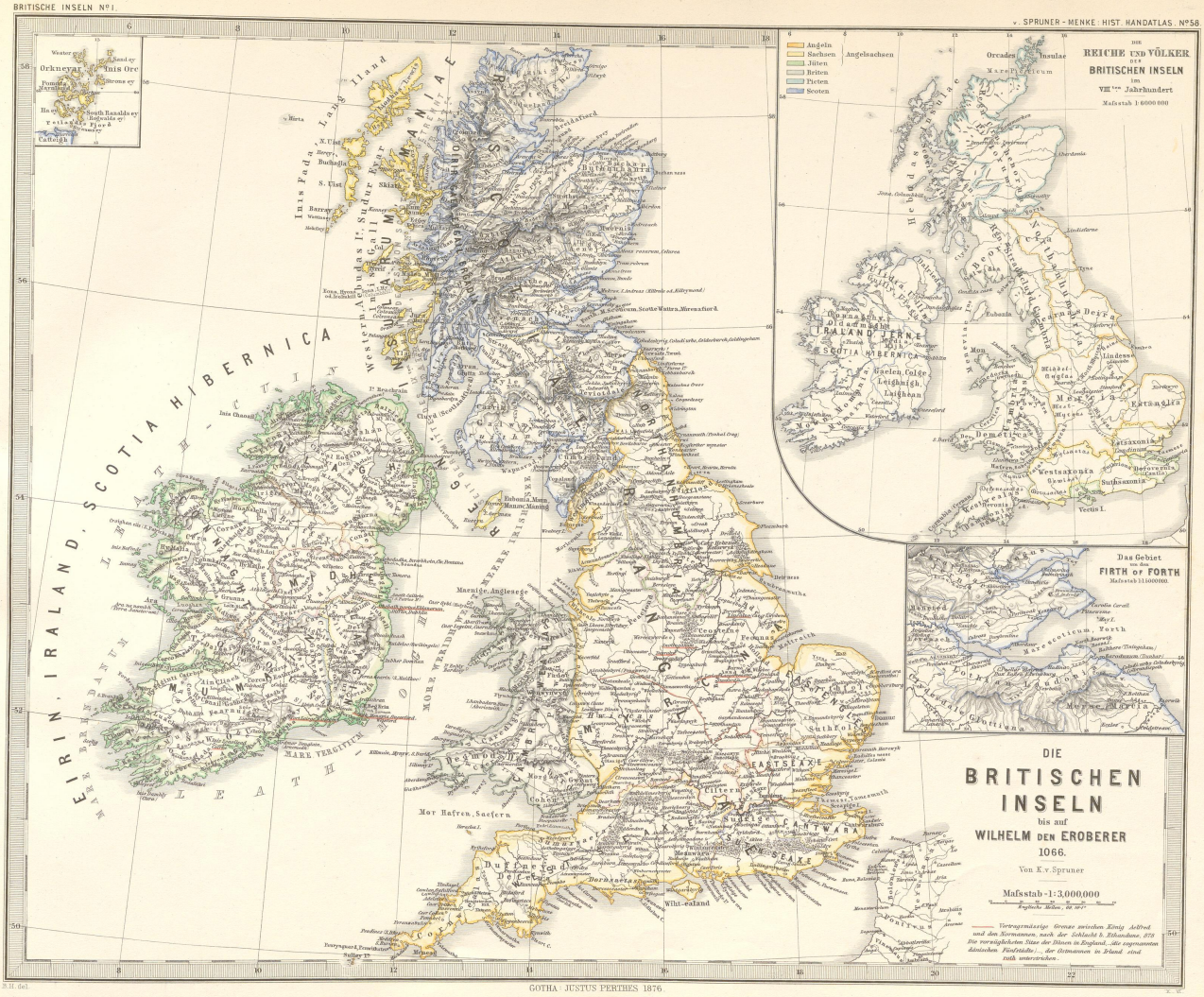
DIE
BRITISCHEN
INSELN
bis auf
WILHELM DEN EROBERER
1066.
Von K.v.Spruner
Maßstab 1:3,000,000
DIE
REICHE UND VÖLKER
DER
BRITISCHEN INSELN
im
VIII^ten Jahrhundert
Maßstab 1:6000 000
Das Gebiet
des
FIRTH OF FORTH
Maßstab 1:1500000.
Angeln
Sachsen
Jüten
Briten
Picten
Scoten
Angelsachsen
Orcades Insulae
Mare Britannicum
Hibernia
Scotia
Britannia
Germania
Gallia
Mare Germanicum
Mare Hibernicum
Mare Atlanticum
Mare Fretum
Mare Scoticum
Mare Verginius
Mare Hafren, Saefern
Wiht-ealand
Vectis I.
Orkneyar
Inis Orc
Caithness
Barray
Skiddaford
Carlisle
Chester
Lincoln
Cirencester
Winchester
Canterbury
Rochester
Dorchester
Exeter
Penmaen Mawr
Menai
Anglesey
Conway
Bangor
Caernarvon
Aberconway
Aberystwith
Cardigan
Carmarthen
Tenby
Pembroke
Haverfordwest
Swansea
Cardiff
Caerleon
Monmouth
Gloucester
Worcester
Hereford
Shrewsbury
Chester
Stafford
Derby
Nottingham
Leicester
Northampton
Oxford
Reading
Salisbury
Southampton
Chichester
Lewes
Hastings
Dover
Sandwich
Maidstone
Canterbury
Rochester
London
Colchester
Ipswich
Norwich
Yarmouth
Lincoln
Boston
Peterborough
Cambridge
Ely
Huntingdon
Bedford
Hertford
Aylesbury
Buckingham
Oxford
Abingdon
Reading
Basingstoke
Winchester
Southampton
Salisbury
Dorchester
Exeter
Launceston
Truro
Penzance
Falmouth
Plymouth
Barnstaple
Taunton
Bath
Bristol

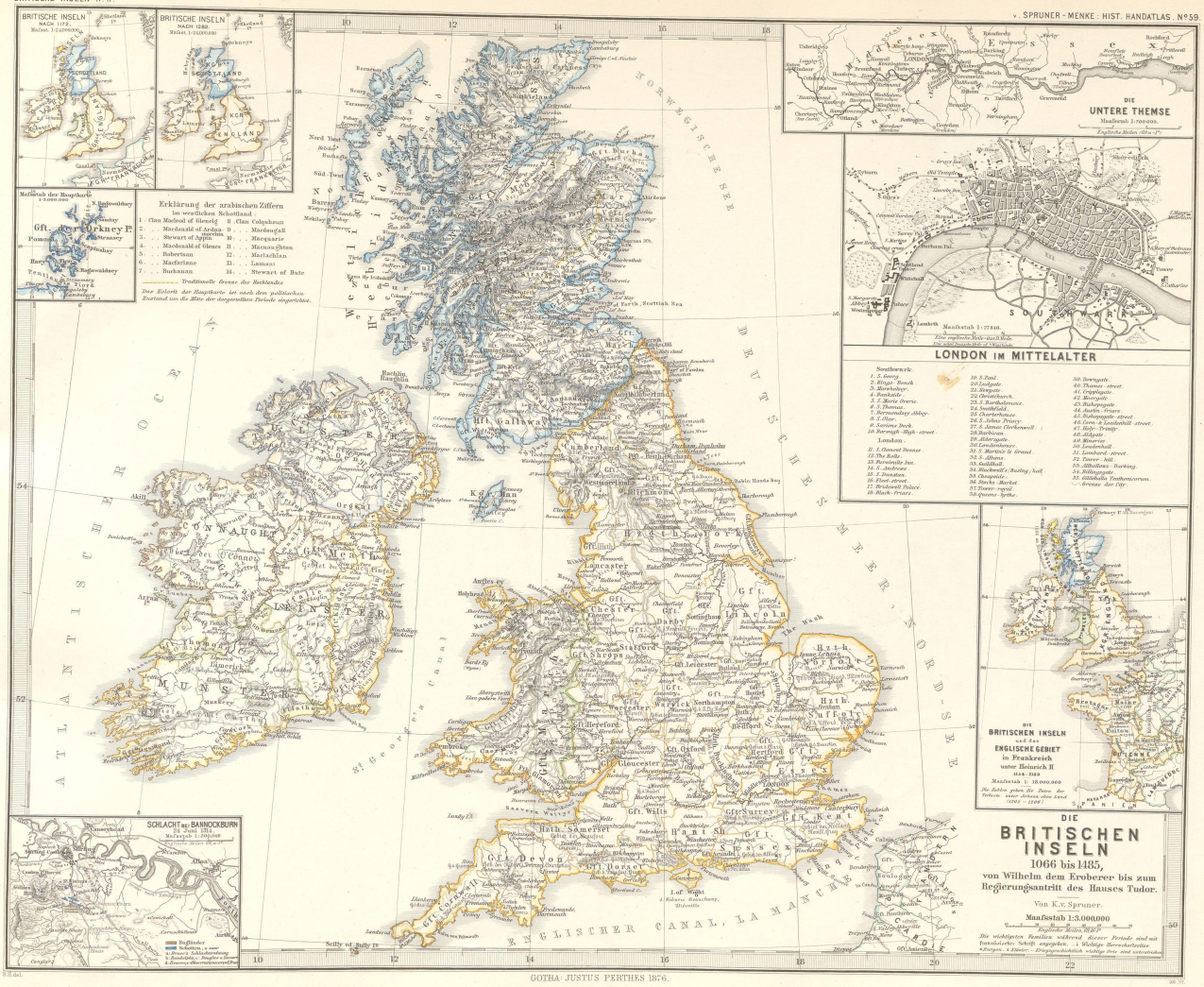


# DIE BRITISCHEN INSELN

## 1066 bis 1485,

von Wilhelm dem Eroberer bis zum Regierungsantritt des Hauses Tudor.

Von K. v. Spruner.

Maßstab 1:3.000.000

Die wichtigsten Familien während dieser Periode sind mit französischer Schrift angegeben. — Wichtige Herrschersitze: ♚Königs-, ♗Bischofs-, Ordenshäuser, wichtige Orte und Schlachten.

GOTHA. JUSTUS PERTHES 1876.




Geographisch-v. H. Haessenstein.

GOTHA: JUSTUS PERTHES 1876.

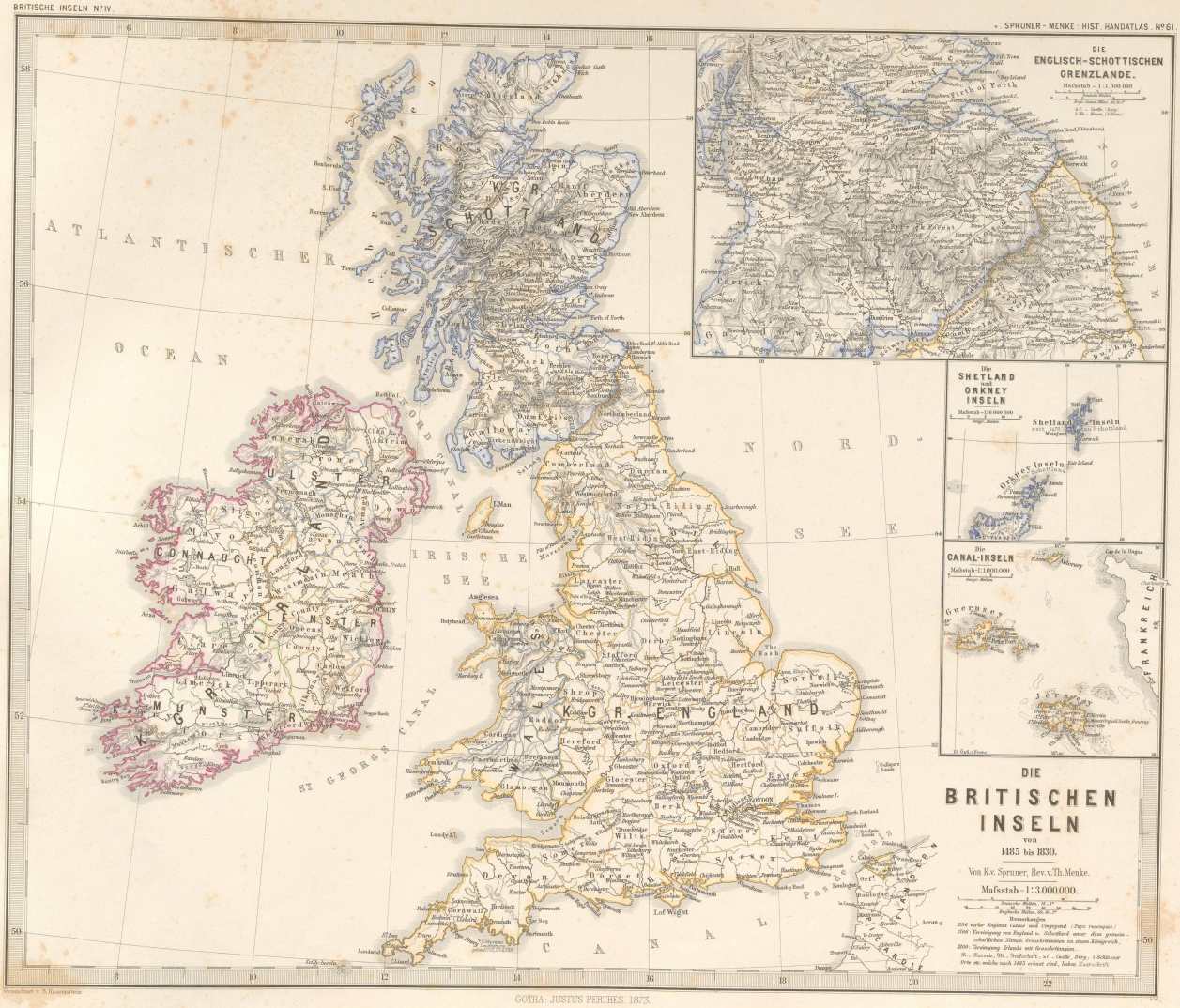


Gezeichnet v. B. Hassenstein

GOTHA: JUSTUS PERTHES. 1873.

# BESITZUNGEN GROSSBRITANNIEN'S seit 1783 mit Angabe ihrer Erwerbungszeit.

## BRITISCHE BESITZUNGEN IN NORDAMERICA BIS 1783.

## QUEBEC brit. 1759.

## HELGOLAND brit. 1808.

## ADEN brit. 1838.

## GIBRALTAR brit. 1704.

## MAHON brit. 1708 bis 1782.

## MALTA brit. 1800.

## CAPSTADT brit. 1806.

## St. HELENA brit. 1650.

## HONG-KONG brit. 1842.

## VORDER-INDIEN UM DAS JAHR 1760.

GOTHA. JUSTUS PERTHES. 1874.




# STAATEN UND FAHRTEN DER NORMANNEN

vom

VIII. bis ins XII. JAHRHUNDERT

Von Th. Menke

Maßstab 1:25 000 000




VINLAND

Maßstab 1:2 500 000




EYSTRIBYGD

Maßstab 1:2 500 000


Nördlicher Polarkreis
Vatnajökull
Hekla
Geysir
Thingvellir
Reykjavik
Skalholt
Hvitarvatn
Eyrbyggja
Laxdoela
Vatnsdoela
Hrafnagil
Thorgeirsfell
Eyjafjord
Hvammr
Hrutafjord
Breidafjord
Borgarfjord
Hvalfjord
Faxafloi
Myrdalir
Hvitarvellir
Nordrvegr
Austrvegr
Vestrvegr
Sudrvegr
Gullbringusysla
Kjalarnes
Kjalarnesthing
Arnessysla
Rangarvallasysla
Skaptafellssysla
Myrdalssysla
Skaptafell
Reykjanes
Snaefellsnes
Hvitramannaland
Hvitramannakonungr
Hvitramannaskip
Hvitramannasund
Hvitramannaeyjar
Hvitramannafell
Hvitramannahraun
Hvitramannaskogr
Hvitramannavatn
Hvitramannaá
Hvitramannaós
Hvitramannaós
Hvitramannaós

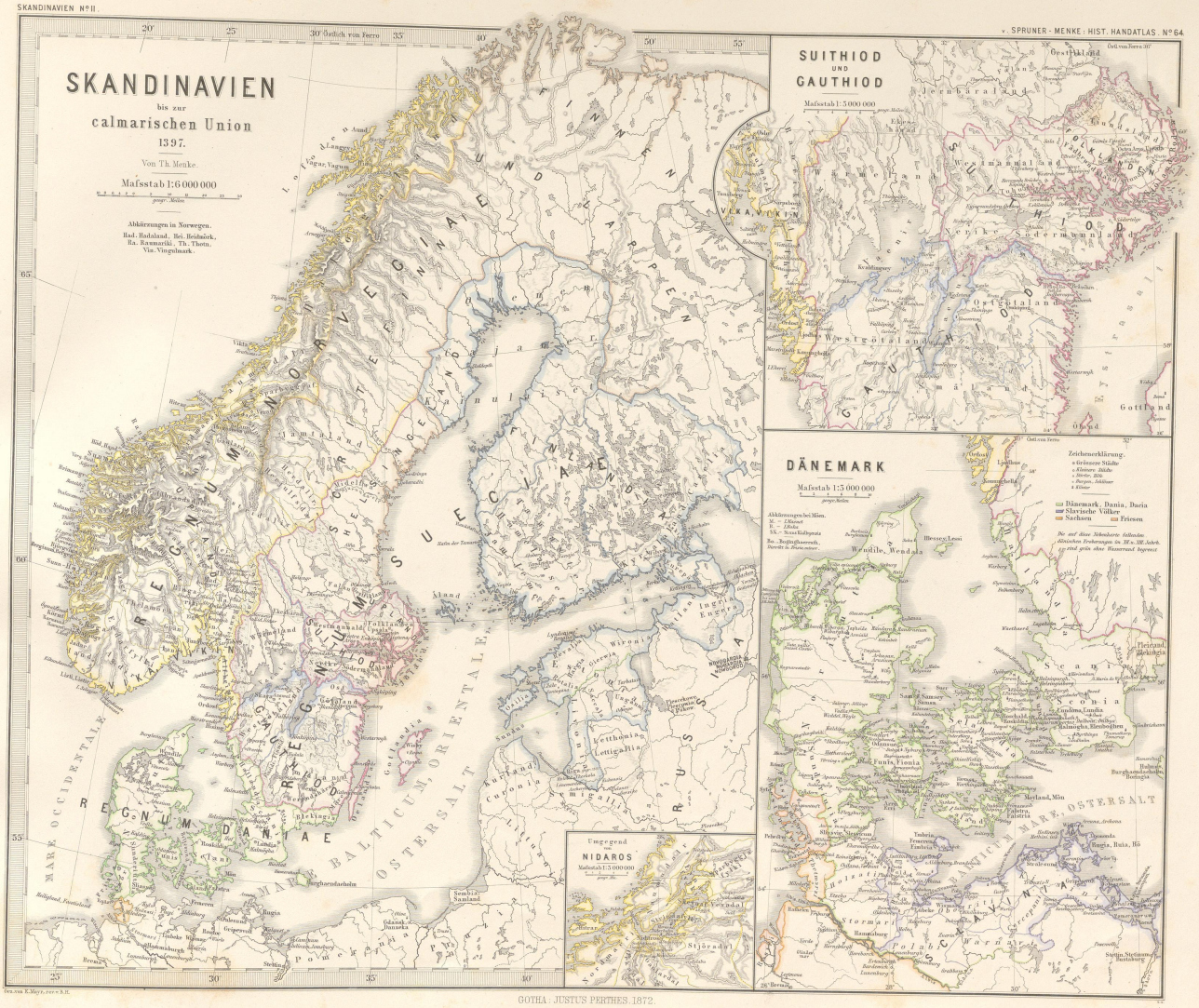


GOTHA: JUSTUS PERTHES. 1872.

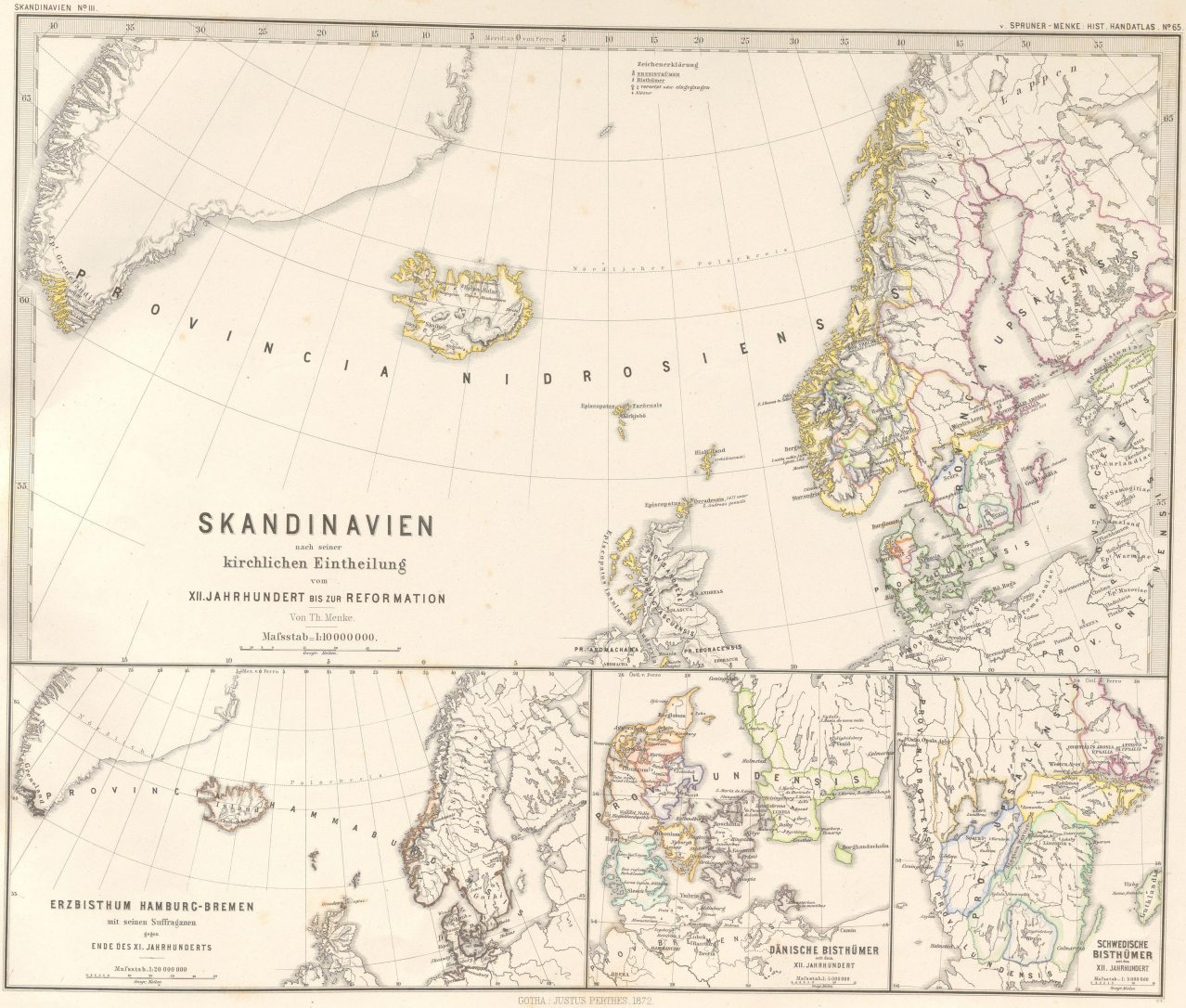


GOTHA: JUSTUS PERTHES 1872.

# SKANDINAVIEN

seit der

## calmarischen Union

1397.

Von Th. Menke.

Mafsstab 1:6000000

geogr. Meilen

ST. PETERSBURG
1500 geltend, 1750 = 750 000 Einw.
○ Bedeutende Städte
◦ Kleinere Städte
· Dörfer, Höfe; ganz kleine Städte
⊡ = Festungen
▪ Kleine Befestigungen, Schanzen
△ Bergspitzen
▽ Bergpässe
Die nach 1520 entstandenen Orts- und Ortsnamen haben Buchstabenschrift.

SKANDINAVIEN
im Jahre 1397
Mafsstab 1:20000000

SKANDINAVIEN
im Jahre 1520
Mafsstab 1:20000000

SKANDINAVIEN
nach dem Westphälischen Frieden
1648
Mafsstab 1:20000000

SKANDINAVIEN
nach dem Beschlusse der Brookhäuser Conferenz
1855 v. 1860
Mafsstab 1:20000000

SKANDINAVIEN
1721 - 1809
Mafsstab 1:20 000 000

SKANDINAVIEN
1815 - 1864
Mafsstab 1:20 000 000
Deutscher Bund
England

Die
DÄNISCHEN INSELN
Mafsstab 1:3 000 000

STOCKHOLM
um d. Jahr 1500
Mafsstab 1:75 000

Umgegend
von
STOCKHOLM
Mafsstab 1:3 000 000

GOTHA . JUSTUS PERTHES . 1872.

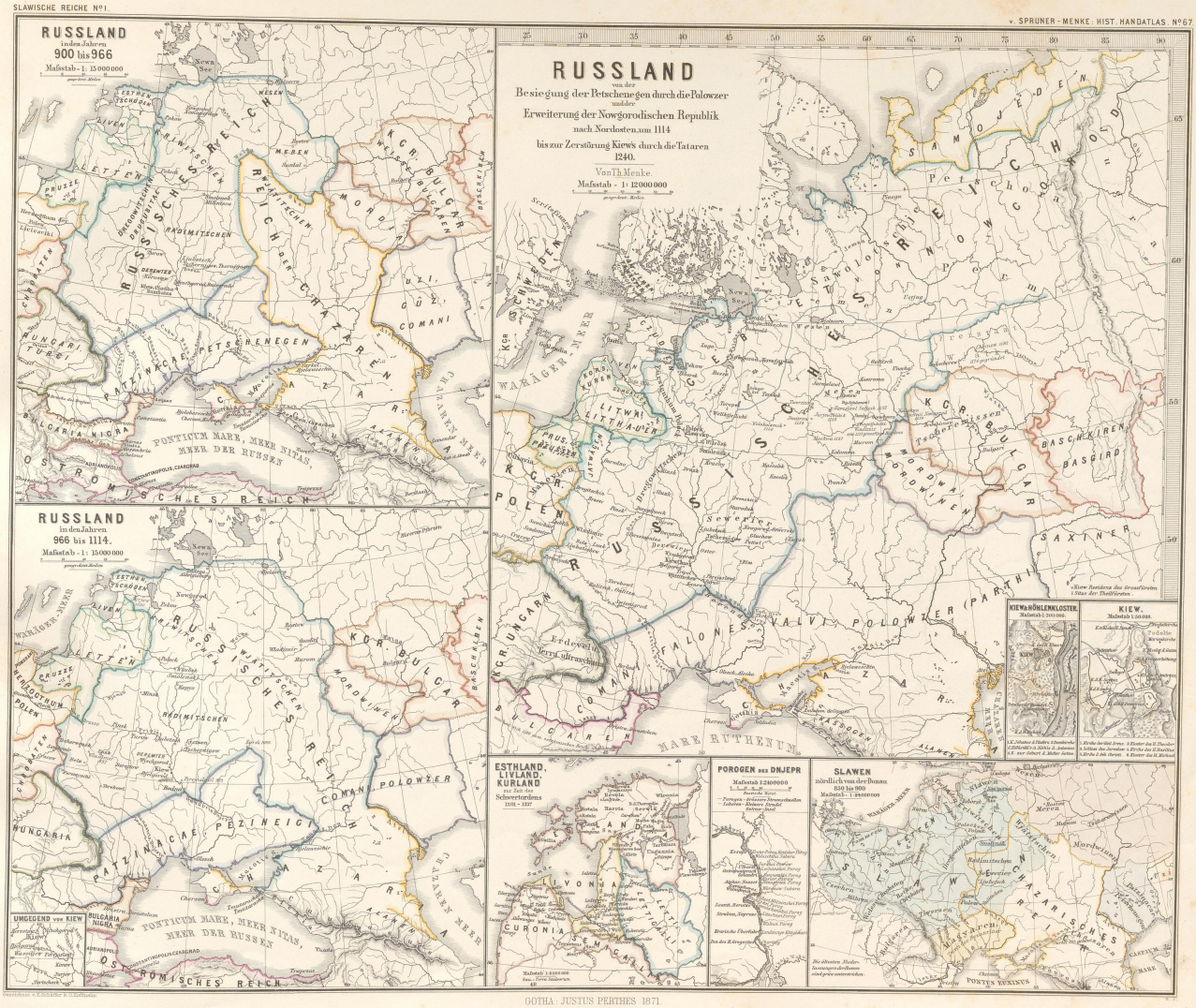


Gezeichnet v. E. Schäffer & C. Lüttgen.

GOTHA: JUSTUS PERTHES 1871.

# RUSSLAND

von der
Zerstörung Kiews durch Batu, 1240
bis zum
Übergang des Grossfürstenthums
nach Moskau.

Maßstab 1:15.000.000.

# RUSSLAND

von der Verlegung des
Russischen Grossfürstenthums nach Moskau, 1328,
und der
Gründung des Grossfürstenthums Litthauen
bis zur
Vernichtung der Goldnen Horde, 1480.

Von Prof. Dr. J. Caro.

Maßstab 1:12.000.000.

# RUSSLAND

nach seinen kirchlichen Verhältnissen
bis zum XVI. Jahrhundert.

Gebiet der Russisch-Griechischen Kirche.
Gebiet der Lateinischen Kirche.

## NOWGOROD.

## ESTHLAND, LIVLAND, KURLAND

nach ihren kirchlichen Verhältnissen
im Mittelalter.

Maßstab 1:4.000.000.

Provincia Bigensis
Russisch-Griechische Kirche

## ESTHLAND, LIVLAND, KURLAND

Frieden von Stenby 1238
Abtretung d. Dänischen Theils v. Esthland
an den Deutschen Orden 1346

Zustand des 14ten Jahrhunderts
Deutsch
Dänisch

## ESTHLAND, LIVLAND, KURLAND

in den Jahren
1346 bis 1480.

Maßstab 1:4.000.000.

H. Hauswaldt del.

GOTHA, JUSTUS PERTHES 1878.

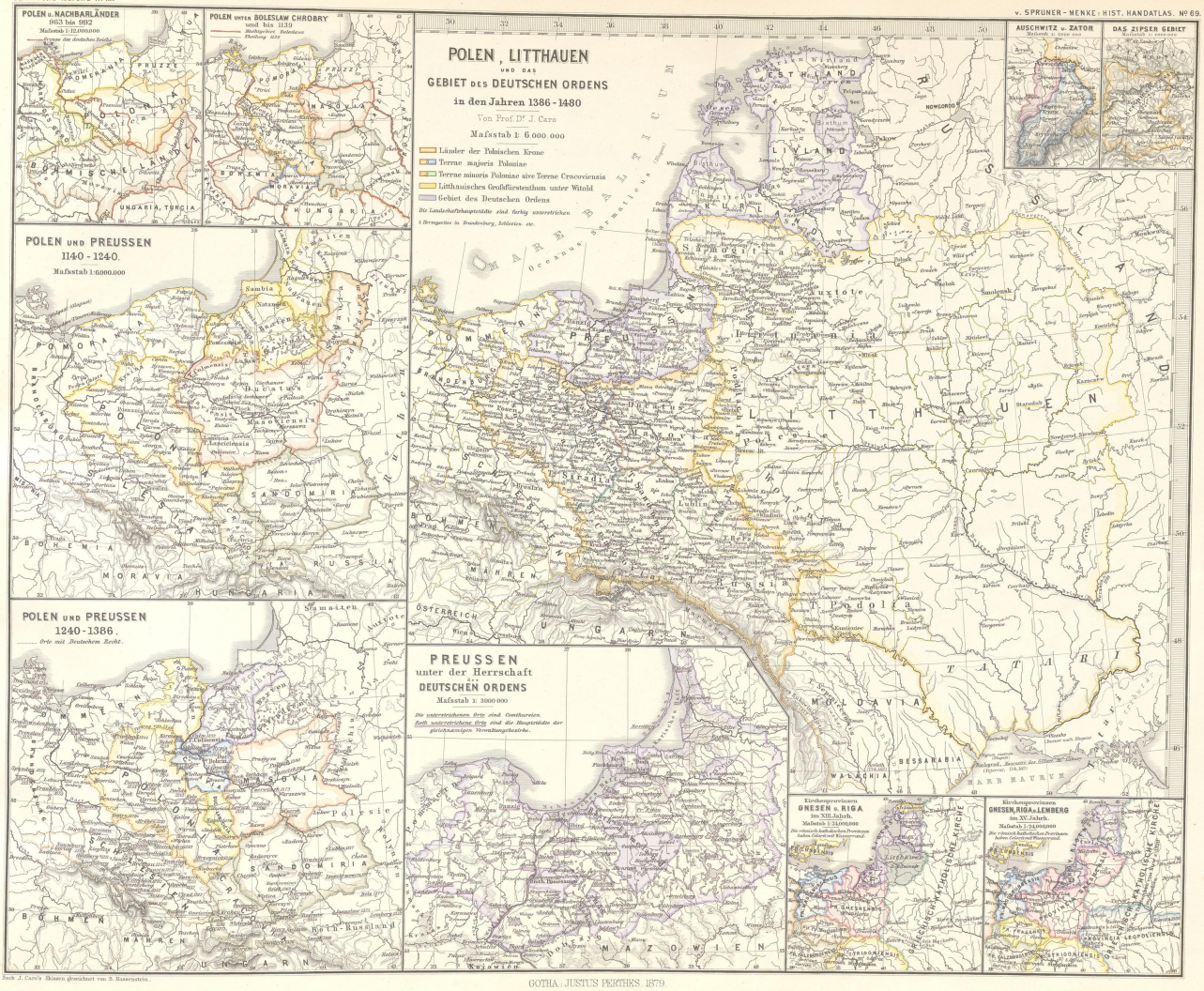


Nach J. Caro's Skizzen gezeichnet von S. Bassenstein.

GOTHA: JUSTUS PERTHES. 1879.




Gezeichnet von A. Isaacsen.

GOTHA: JUSTUS PERTHES. 1878.

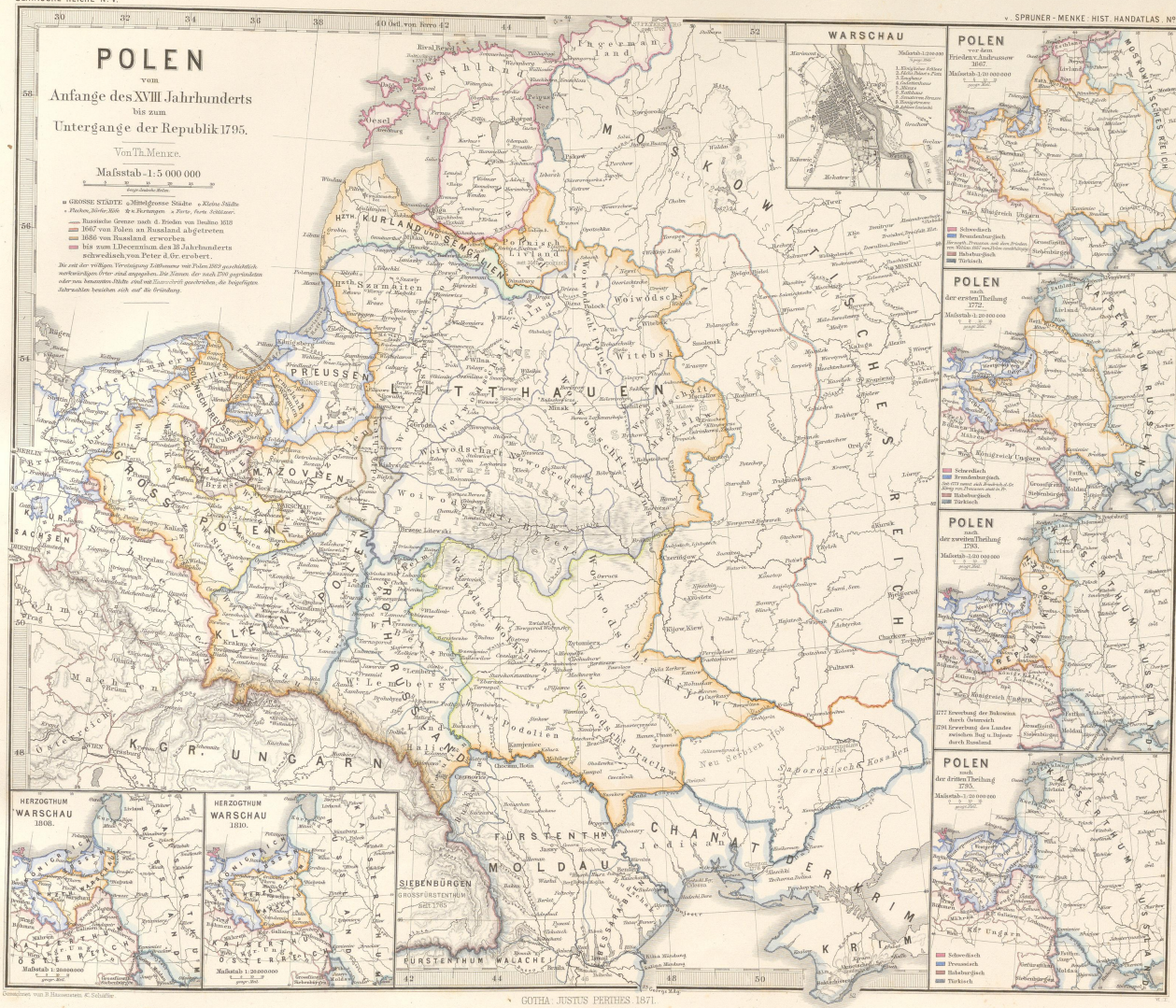
POLEN
vom
Anfange des XVIII. Jahrhunderts
bis zum
Untergange der Republik 1795.
Von Th. Menke.
Maßstab 1:5 000 000
GROSSE STÄDTE
Mittelgrosse Städte
Kleine Städte
Flecken, Dörfer, Klöster
Festungen
Forts, Forts Schlösser.
Russische Grenze nach d. Frieden von Deulino 1618
1667 von Polen an Russland abgetreten
1686 von Russland erworben
bis zum 1. Decennium des 18. Jahrhunderts schwedisch, von Peter d. Gr. erobert.
Die zeit der vollgen Vereinigung Lithauens mit Polen 1569 geschichtlich nachweisbaren ärter sind angegeben. Die Jahren der nach 1791 gegründeten oder um. benannten Städte sind mit Italienschrift geschrieben, die beigefügten Jahrzahlen beziehen sich auf die Gründung.
WARSCHAU
POLEN
vor dem Frieden v. Andrussowo 1667.
Maßstab 1:20 000 000
Schwedisch
Brandenburgisch
Habsburgisch
Türkisch
POLEN
nach der ersten Theilung 1772.
Maßstab 1:20 000 000
Schwedisch
Brandenburgisch
Habsburgisch
Türkisch
POLEN
nach der zweiten Theilung 1793.
Maßstab 1:20 000 000
1777 Erwerbung der Bukowina durch Oesterreich
1791 Erwerbung des Landes zwischen Bug u. Dnjestr durch Russland
POLEN
nach der dritten Theilung 1795.
Maßstab 1:20 000 000
Schwedisch
Preussisch
Habsburgisch
Türkisch
HERZOGTHUM WARSCHAU 1808.
Maßstab 1:2000000
HERZOGTHUM WARSCHAU 1810.
Maßstab 1:2000000
PREUSSEN
LITTHAUEN
MOSKOWITISCHES REICH
KURLAND UND SEMGALLEN
Livland
Estland
Ingermanland
Polnisch Livland
Woiwodschaft Witebsk
Woiwodschaft Mscislaw
Woiwodschaft Smolensk
Woiwodschaft Kiew
Woiwodschaft Podolien
Woiwodschaft Wolhynien
Woiwodschaft Brzesc Litewski
Woiwodschaft Nowogrodek
Woiwodschaft Polock
Woiwodschaft Inflanten
Woiwodschaft Mazovien
Woiwodschaft Gross Polen
Woiwodschaft Kalisch
Woiwodschaft Lenczyc
Woiwodschaft Sieradz
Woiwodschaft Plock
Woiwodschaft Rawa
Woiwodschaft Brzesc Kujawski
Woiwodschaft Pomerellen
Woiwodschaft Culm
Woiwodschaft Marienburg
Woiwodschaft Ermeland
Woiwodschaft Podlachien
Woiwodschaft Belz
Woiwodschaft Ruthenien
Woiwodschaft Lemberg
Woiwodschaft Sandomir
Woiwodschaft Krakau
Woiwodschaft Kalisch
Woiwodschaft Lublin
Woiwodschaft Chelm
Woiwodschaft Podolien
Woiwodschaft Braclaw
Woiwodschaft Kiew
Woiwodschaft Tschernigow
Woiwodschaft Nowogrod Seweerski
Woiwodschaft Smolensk
Woiwodschaft Witebsk
Woiwodschaft Polock
Woiwodschaft Mscislaw
Woiwodschaft Inflanten
Woiwodschaft Livland
Woiwodschaft Polnisch Livland
Woiwodschaft Kurland und Semgallen
Woiwodschaft Estland
Woiwodschaft Ingermanland
Woiwodschaft Nowogrodek
Woiwodschaft Brzesc Litewski
Woiwodschaft Wolhynien
Woiwodschaft Podolien
Woiwodschaft Lemberg
Woiwodschaft Ruthenien
Woiwodschaft Belz
Woiwodschaft Podlachien
Woiwodschaft Chelm
Woiwodschaft Lublin
Woiwodschaft Krakau
Woiwodschaft Sandomir
Woiwodschaft Lenczyc
Woiwodschaft Sieradz
Woiwodschaft Rawa
Woiwodschaft Brzesc Kujawski
Woiwodschaft Plock
Woiwodschaft Mazovien
Woiwodschaft Gross Polen
Woiwodschaft Kalisch
Woiwodschaft Pomerellen
Woiwodschaft Culm
Woiwodschaft Marienburg
Woiwodschaft Ermeland
Woiwodschaft Braclaw
Woiwodschaft Podolien




GOTHA: JUSTUS PERTHES. 1871.




GOTHA, JUSTUS PERTHES 1879.




GOTHA: JUSTUS PERTHES 1878.




Gezeichnet von E. Schäffer & O. Kellinghus.

GOTHA: JUSTUS PERTHES 1873.




GOTHA. JUSTUS PERTHES 1871.


OSTRÖMISCHES REICH
UND
WESTASIEN
von der Zeit Justinians I bis zum Untergange des Reichs der Sassaniden 642.
Von Th. Menke.
Maßstab 1: 15 000 000
In Arabien: Semitische Stämme
Jüdische Ansiedelungen
Eroberungen des Kosru Anuschirwan (531 - 579.)
Eroberungen des Kosru Parwiz (590 - 628.)
Germanen Slaven Hunnen
Ghassanidische Ortschaften in der Römischen Provinz ARABIA
Maßstab 1: 2000 000.
Lith. v. R. Schaffer.
GOTHA: JUSTUS PERTHES. 1871.




GOTHA, JUSTUS PERTHES. 1877.




Gezeichnet von F. Hess.

GOTHA: JUSTUS PERTHES 1874.




GOTHA: JUSTUS PERTHES 1876.


DIE LÄNDER DES ISLÂM
unter den
ABBÂSIDEN
bis zur
Einnahme von Baghdâd durch die Bûjiden
750 bis 945 n. Ch.
Von Th. Menke
Maßstab 1:15 000 000
NÖRDLICHES IRÂK
Maßstab 1:500 000
BAGHDÂD
Maßstab 1:100 000
WESTLICHE FORTSETZUNG
der
Hauptkarte
Maßstab 1:15 000 000
BAHR NITAS, PONTICUM MARE
BAHR EL KULZUM
BAHR EL MAGHRIB
BAHR EL HIND
BAHR FARS
BAHR OMAN
BAHR KHAZAR, BAHR KHWARIZM, BAHR GURGÂN
BAHR ZANGBÂR
Berbera
bewohnt von Abyssiniern und Negern
SYRIEN
ARABIEN
PERSIEN
KURDISTÂN
KHUZISTÂN
KIRMÂN
MAKRÂN
TÜRÂN
MAWARANNAHR
FRÄNKISCHES REICH
GOTHA. JUSTUS PERTHES 1877.




GOTHA. JUSTUS PERTHES. 1877.




GOTHA. JUSTUS PERTHES 1877.




GOTHA · JUSTUS PERTHES 1876.

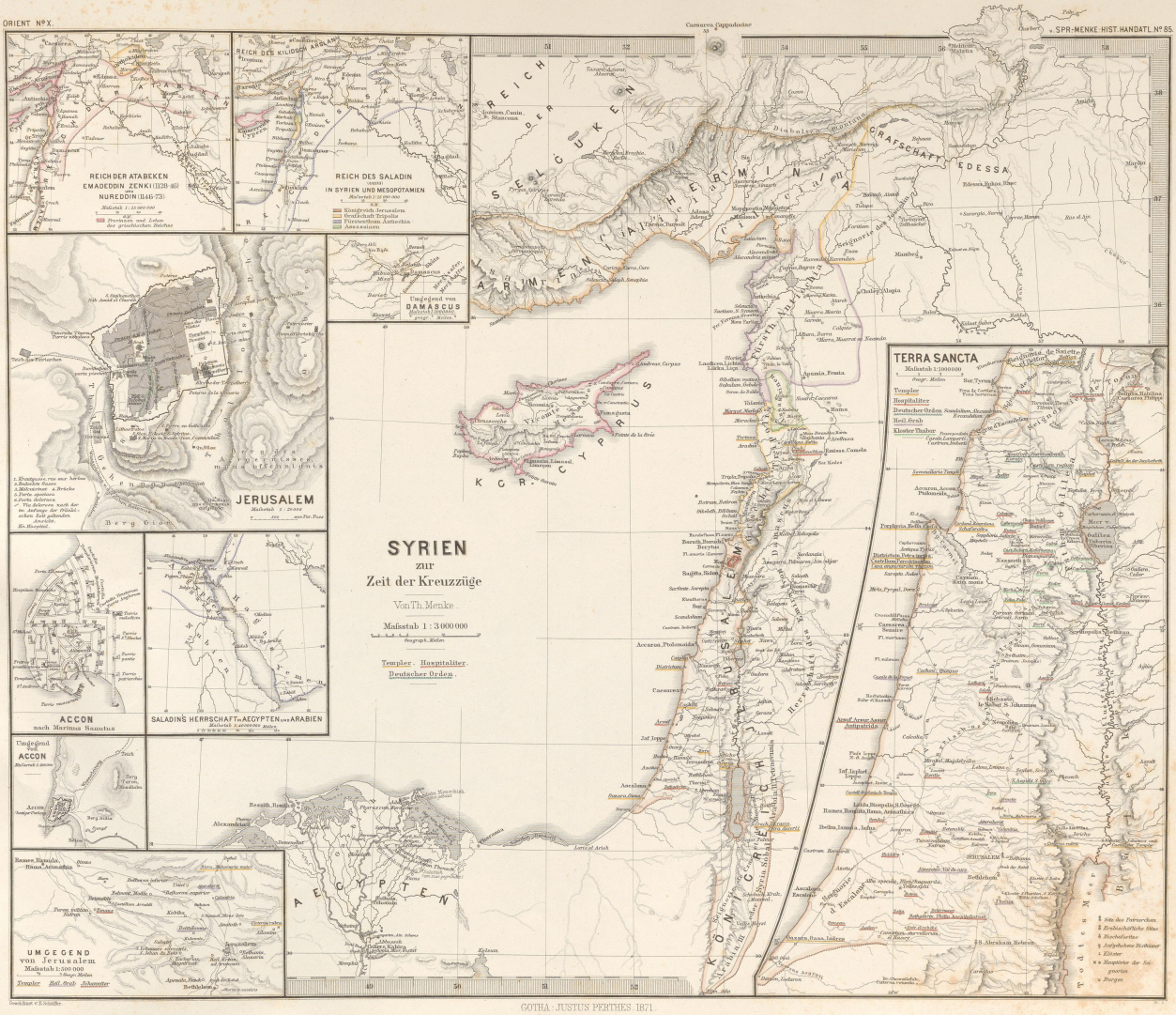


GOTHA · JUSTUS PERTHES' 1871.




GOTHA : JUSTUS PERTHES 1876.




Gezeichnet v. F. Hein.

GOTHA · JUSTUS PERTHES 1877




GOTHA. JUSTUS PERTHES 1877.




GOTHA: JUSTUS PERTHES. 1877.




Geo. v. H. Schäffer.

GOTHA: JUSTUS PERTHES. 1871.